

# **PROGRAMMA DI SVILUPPO RURALE 2014-2020**



## **Misura 10 “Pagamenti agro-climatico ambientali”**

### **Tipo intervento 10.1.3 “Gestione attiva di infrastrutture verdi”**

## **Manuale per i controlli amministrativi e in loco**

## INDICE

DOCUMENTAZIONE UTILE AI FINI DEL CONTROLLO.....	3
SIEPI - FASCE TAMPONE.....	5
IMPEGNI COMUNI .....	8
Rispetto delle condizioni di ammissibilità (RA) .....	8
IMPEGNI COMUNI - SOVRADICHIARAZIONE .....	12
Impegni generali (00) .....	13
Qualificazione del paesaggio (01) .....	14
Impegno pertinente di condizionalità: BCAA7 (IP) .....	19
Tutela delle acque e dei suoli (02).....	20
Biodiversità (03) .....	24
BOSCHETTI .....	26
IMPEGNI COMUNI .....	27
Rispetto delle condizioni di ammissibilità (RA) .....	27
Tutela delle acque e dei suoli (02).....	31
Biodiversità (03) .....	34
Impegno pertinente di condizionalità: BCAA7 (IP) .....	37
CHECKLIST.....	61
SCHEDA CALCOLO RIDUZIONI/SANZIONI .....	74

## DOCUMENTAZIONE UTILE AI FINI DEL CONTROLLO

MODELLO DOCUMENTO	TIPO DOCUMENTO: CARTACEO (C)/ INFORMATICO (I)	OBBLIGATORIO	RISCONTRO DOCUMENTO*	ATTIVITA: FASCICOLARE (F), ACQUISIRE COPIA (A), DATARE E SOTTOSCRIVERE (DS)
Domanda annuale	I		Domande/Applicativo	F
Foto aeree SOI	I		SITIClient	F
Elenco particelle SOI	I		Applicativo /Info aggiuntive	F
Comunicazione nitrati	I	Ove previsto	Portale PIAVE	F
Piano di utilizzazione agronomica	I	Ove previsto	Portale PIAVE	F
Registro concimazioni	I	Ove previsto	Portale PIAVE	F
Fatture acquisto fertilizzanti	C		Azienda	A - F
Registro trattamenti	C	Ove previsto	Azienda	DS - A
Elenco ditte spargimento fanghi	I		Fornito da ARPAV	F
Documentazione acquisto piante (fatture, passaporto-cartellino)	C	Ove previsto	Azienda	A - F
Allegato tecnico 11.3	C		Fascicolo domanda	F
Fascicolo aziendale	I		Fascicolo	F

\* Riscontro documento

### DOMANDA:

[www.avepa.it/applicativi](http://www.avepa.it/applicativi)>inserire LOGIN e PASSWORD>selezionare ENTE>selezionare dal menù Istruttoria PSR>Istruttoria PSR>Gestione pratiche>Ricerca globale>inserire Numero domanda (singola)>Dettaglio>Stampa

### FOTO AEREE:

[www.avepa.it/applicativi](http://www.avepa.it/applicativi)>inserire LOGIN e PASSWORD>selezionare ENTE>selezionare dal menù Fascicolo>inserire CUAA o denominazione azienda>selezionare CONSISTENZA>cliccare su una particella>lanciare SITIClient

### PORTALE PIAVE:

<https://piave.regione.veneto.it/caspiave/login>>AVEPA (=SI)

<http://www.piave.veneto.it/web/operatori/descrizioni-servizi>>selezionare servizio interessato


### COMUNICAZIONI NITRATI

<https://piave.regione.veneto.it/caspiave/login?service=http%3A%2F%2Fweb1.regione.veneto.it%2FUtAgrEAWeb%2Fjsp%2Fload.jsp>>inserire CUAA o ragione sociale>CERCA>Selezionare la comunicazione (più recente) cliccando sulla RAGIONE SOCIALE>Domanda stampabile (PDF)

### PUA

(...) > selezionare PUA>PUA stampabile (PDF)

### REGISTRO CONCIMAZIONI:

<http://www.piave.veneto.it/web/operatori/descrizioni-servizi>>Servizi OnLine della Regione>Registro delle concimazioni>inserire CUAA o ragione sociale>CERCA> Visualizza dettaglio>seleziona

anno>Stampa registro

## **GLOSSARIO**

**SI:** impegno rispettato

**NO:** impegno non rispettato

**NA:** impegno non applicabile (da compilare solo nei casi previsti)

**NC:** impegno non controllabile (da compilare solo nei casi previsti)

**RI:** RIPETIZIONE, ovvero impegno non rispettato (= NO) e corrispondente impegno non rispettato anche in uno degli anni precedenti o nella precedente programmazione

**SO:** SOSPENSIONE, ovvero impegno non rispettato (= NO) per il quale è concessa una seconda verifica per accertare se l'inadempienza è stata sanata (ove previsto)

**A:** controllo amministrativo (100% delle domande)

**D:** controllo documentale (ove previsto), da attuarsi anche sulla documentazione presente in azienda

**L:** controllo in loco


Le misurazioni effettuate dovranno essere riportate sulla copia dell'allegato tecnico predisposta ai sensi di quanto previsto dal bando oppure sulla stampa della foto aerea, indicando anche il codice dell'infrazione eventualmente rilevata e la superficie oggetto di infrazione.

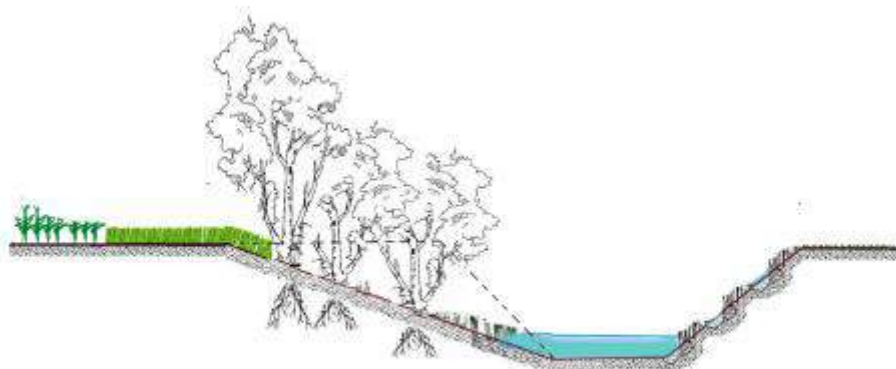
## SIEPI - FASCE TAMPONE

### Definizioni

**FASCE TAMPONE (FT):** impianti arborei e arbustivi monofilari o plurifilari, caratterizzati per ciascun filare dalla presenza di una fascia erbacea costantemente inerbita. Tali formazioni lineari devono risultare interposte tra le superfici coltivate e la rete idraulica aziendale e/o interaziendale (corpi idrici, corsi d'acqua, fossi o scoline).

**SIEPI (S):** rappresentate da strutture lineari arboree e/o arbustive, caratterizzate inoltre da una fascia erbacea costantemente inerbita di rispetto. Tali formazioni devono essere in connessione diretta con le superfici aziendali destinate ad utilizzo agricolo.







## IMPEGNI COMUNI

### Rispetto delle condizioni di ammissibilità (RA)

Durante il controllo in loco il beneficiario deve dimostrare il mantenimento dei requisiti e il rispetto delle condizioni di ammissibilità indicate nella scheda misura del PSR, sottoscritti al momento della presentazione della domanda.

Nel caso di accertamento in loco della perdita dei requisiti (salvo causa di forza maggiore o circostanza eccezionale tempestivamente comunicate) o di mancato rispetto delle condizioni di ammissibilità, il sostegno deve essere revocato.

**DOMANDE DI PAGAMENTO:** Il tecnico deve verificare i requisiti ammissibilità ma nella scheda calcolo riduzioni non dovranno essere riportate perché non hanno alcun effetto sanzionatorio secondo quanto previsto dagli indirizzi procedurali.

**DOMANDE DI AIUTO:** Il tecnico deve verificare i requisiti ammissibilità e riportarli nella scheda calcolo riduzioni dovranno essere riportate perché hanno effetto sanzionatorio (REVOCA) secondo quanto previsto dagli indirizzi procedurali.

#### 101301 FT, S: Rispetto SOI massima

*In questo caso, deve intendersi come SOI massima:*

- 20% della SAT, nel caso di conservazione esclusivamente di fasce tampone;
- 20% della SAT, nel caso di conservazione esclusivamente di siepi;
- 20% della SAT, nel caso della combinazione di impegni di conservazione, nell'ambito della medesima domanda, di fasce tampone e/o siepi e/o boschetti. In tale fattispecie, comunque, la superficie oggetto di intervento per quanto riguarda la conservazione di boschetti non potrà superare il 10% della SAT.

**Periodo ottimale per il controllo: tutto l'anno.**

Documentazione utile ai fini del controllo:

- Domanda annuale
- Elenco particelle SOI
- Foto aeree SOI

#### 101302 FT, S: Rispetto SOI minima

*Conservazione di corridoi ecologici, fasce tampone, siepi: SOI minima ammissibile 0,125 ha. Nella fascia erbacea costantemente inerbita (larga 5 m nel "modulo base") sono escluse le strade interpoderali e le superfici comunque non coltivabili.*

**Periodo ottimale per il controllo: tutto l'anno.**

Documentazione utile ai fini del controllo:

- Domanda annuale
- Elenco particelle SOI
- Foto aeree SOI

**A/d(informatico):** il controllo prevede la misurazione della superficie oggetto di intervento (= lunghezza minima formazione lineare 208,33 m) per la verifica della superficie minima. Il controllo dovrà verificare la superficie ricavabile dagli applicativi dell'Agenzia (SITIClient). Quanto rilevato in sede di verifica preliminare dovrà essere confermato dal controllo di campo.



L: il controllo prevede di confermare la misurazione attuata con la verifica preliminare.

**Riportare la superficie accertata sulla copia dell'allegato tecnico o in alternativa sulla stampa della foto aerea, l'eventuale superficie oggetto di infrazione e lo strumento impiegato. Il controllo può avvenire con l'uso di strumenti informatici.**

SI: l'azienda ha rispettato la SOI minima prevista.

NO: l'azienda NON ha rispettato la SOI minima prevista

**GENERA REVOCA DELL'AIUTO!!!**

NA: non previsto

NC: non previsto

RI: non previsto

**101306 FT, S: Rispetto del requisito di non contiguità delle formazioni esistenti con le superfici aziendali destinate a produzione di biomassa arborea/arbustiva**

*Non sono ammessi impegni di conservazione di impianti arborei già esistenti contigui a superfici investite a colture destinate a produzione di biomassa con specie arboree o arbustive a rapido accrescimento, ivi compresa la short rotation forestry.*

**Periodo ottimale per il controllo: tutto l'anno.**

Documentazione utile ai fini del controllo:

- Domanda annuale
- Elenco particelle SOI
- Foto aeree SOI

**d(informatico):** il controllo prevede la verifica del requisito di non contiguità. Il controllo dovrà verificare l'ubicazione della superficie negli applicativi dell'Agenzia (SITIClient). Quanto rilevato in sede di verifica preliminare dovrà essere confermato dal controllo di campo.

L: il controllo prevede la verifica in campo del requisito. Il requisito della non contiguità sussiste quando la distanza, riferita al piano orizzontale, tra le aree di insidenza delle chiome delle piante perimetrali delle formazioni boscate non è inferiore a 20 m.

**Riportare la superficie accertata sulla copia dell'allegato tecnico o in alternativa sulla stampa della foto aerea, l'eventuale superficie oggetto di infrazione e lo strumento impiegato. Il controllo può avvenire con l'uso di strumenti informatici.**

SI: dal confronto tra la verifica preliminare e il controllo in loco, ne deriva che l'azienda ha rispettato il requisito di non contiguità

NO: dal confronto tra la verifica preliminare e il controllo in loco, ne deriva che l'azienda NON ha rispettato il requisito di non contiguità

**GENERA REVOCA DELL'AIUTO!!!**

NA: non previsto

NC: non previsto

RI: non previsto

**101307 FT, S: Rispetto del divieto di NON estirpo per una superficie superiore al 30% della SOI finanziata con precedenti programmazioni**

*Non sono ammessi fasce tampone, siepi, boschetti finanziati ai sensi del PSR 2000-2006 misura 6,*

azioni 4 e 13, ai sensi della sottomisura 214A del PSR 2007-2013 o con la l.r. 42/1997 o con il regolamento 2078/1992 nonché di FT finanziate ai sensi dell'azione C5.1. 3b del piano direttore 2000, presenti alla data del 01/01/2013 che, al termine dello specifico periodo di impegno, siano stati estirpati per una superficie superiore al 30% della SOI finanziata.

Le formazioni lineari messe a dimora con il sostegno della sottomisura 216 azione 5 del PSR 2007-2013 devono rispettare il periodo vincolativo previsto (nдр: 7 anni dalla data della concessione dell'aiuto - data pubblicazione BUR).

**Periodo ottimale per il controllo: tutto l'anno.**

Documentazione utile ai fini del controllo:

- Domanda annuale

**D:** il controllo deve essere effettuato confrontando le informazioni in possesso dell'amministrazione in merito a precedenti programmazioni

**L:** il controllo prevede la verifica in campo del rispetto del divieto e la misurazione dell'eventuale superficie oggetto di estirpo per verificarne il rapporto percentuale consentito.

**Riportare la superficie accertata sulla copia dell'allegato tecnico o in alternativa sulla stampa della foto aerea, l'eventuale superficie oggetto di infrazione e lo strumento impiegato. Il controllo può avvenire con l'uso di strumenti informatici.**

**SI:** dal confronto tra la verifica preliminare e il controllo in loco, ne deriva che l'azienda ha rispettato il divieto di NON estirpo della SOI finanziata con le precedenti programmazioni

**NO:** dal confronto tra la verifica preliminare e il controllo in loco, ne deriva che l'azienda NON ha rispettato il divieto di NON estirpo della SOI finanziata con le precedenti programmazioni

**GENERA REVOCA DELL'AIUTO!!!**

**NA:** non previsto

**NC:** non previsto

**RI:** non previsto

**101308 FT, S: Assenza di formazioni esclusivamente erbacee**

**Periodo ottimale per il controllo: tutto l'anno.**

**L:** il controllo prevede la verifica in campo del rispetto del requisito.

**Riportare la superficie accertata sulla copia dell'allegato tecnico o in alternativa sulla stampa della foto aerea, l'eventuale superficie oggetto di infrazione e lo strumento impiegato. Il controllo può avvenire con l'uso di strumenti informatici.**

**SI:** dal controllo in loco, ne deriva che l'azienda ha rispettato i requisiti previsti

**NO:** dal controllo in loco, ne deriva che l'azienda NON ha rispettato i requisiti previsti

**GENERA REVOCA INTEGRALE DELL'AIUTO!!!**

**NA:** non previsto

**NC:** non previsto

**RI:** non previsto

**101350 FT, S: Assenza di materiale a rapido accrescimento**

*Non sono ammessi impegni di conservazione di formazioni arboree/arbustive lineari realizzate con materiali a rapido accrescimento (es. pioppo ibrido).*

**Periodo ottimale per il controllo: tutto l'anno.**

**L:** il controllo prevede la verifica in campo del requisito.

**Riportare la superficie accertata sulla copia dell'allegato tecnico o in alternativa sulla stampa della foto aerea, l'eventuale superficie oggetto di infrazione e lo strumento impiegato. Il controllo può avvenire con l'uso di strumenti informatici.**

**SI:** dal controllo in loco, ne deriva che l'azienda ha rispettato i requisiti previsti

**NO:** dal controllo in loco, ne deriva che l'azienda NON ha rispettato i requisiti previsti

**GENERA REVOCA DELL'AIUTO!!!**

**NA:** non previsto

**NC:** non previsto

**RI:** non previsto

<b>101311 FT, S: Assenza di formazioni monospecifiche</b>
---

**Periodo ottimale per il controllo: marzo - novembre.**

**L:** il controllo è volto a verificare che NON siano richieste fasce tampone, siepi e/o boschetti costituiti esclusivamente da una specie.

**Riportare la superficie accertata sulla copia dell'allegato tecnico o in alternativa sulla stampa della foto aerea, l'eventuale superficie oggetto di infrazione e lo strumento impiegato. Il controllo può avvenire con l'uso di strumenti informatici.**

**SI:** dal controllo in loco, ne deriva che l'azienda ha rispettato gli obblighi previsti

**NO:** dal controllo in loco, ne deriva che l'azienda NON ha rispettato gli obblighi previsti

**GENERA REVOCA DELL'AIUTO!!!**

**NA:** non previsto

**NC:** non previsto

**RI:** non previsto

	<b>Superficie oggetto di infrazione (FT/S)</b>		
1013XX	A. SOI oggetto di impegno (HA)		<b>ha</b>
1013YY	B. SOI oggetto di infrazione (HA)		<b>ha</b>

## IMPEGNI COMUNI - SOVRADICHIARAZIONE

**101304 FT, S: Rispetto del requisito di adiacenza ad appezzamenti coltivati**

**Periodo ottimale per il controllo: tutto l'anno.**

Requisito eliminato con riferimento alla DGRV 29/2016.

## Impegni generali (00)

**1013XX Mantenere continuativamente a impegno le stesse superfici indicate nella domanda di aiuto**

**Periodo ottimale per il controllo: tutto l'anno.**

## Qualificazione del paesaggio (01)

### 101312 FT, S: Mantenimento della formazione lineare arboreo arbustiva con densità "colma"

*Mantenere la formazione lineare arboreo-arbustiva (costituita dalla dimensione minima del "modulo base" 1m + 5m) con "densità colma", facendo in modo che le chiome delle piante ad altofusto, a ceppaia e quelle degli arbusti risultino a reciproco contatto, in particolare:*

- *piante ad alto fusto: le chiome dovranno risultare a reciproco contatto ovvero (nei tratti in cui tale condizione non sia verificata), la distanza sulla fila tra i fusti delle medesime dovrà risultare non superiore a 8 metri e non inferiore a 4 metri;*
- *piante a ceppaia: le chiome dovranno risultare a reciproco contatto ovvero (nei tratti in cui tale condizione non sia verificata), la distanza sulla fila tra i fusti delle medesime dovrà risultare non superiore a 4 metri e non inferiore a 2 metri;*
- *arbusti: le chiome dovranno risultare a reciproco contatto ovvero, nei tratti in cui tale condizione non sia verificata, la distanza sulla fila tra i fusti delle medesime dovrà risultare non superiore a 2 metri e non inferiore a 0,5 metri.*

**Periodo ottimale per il controllo: tutto l'anno.**

Tale impegno che obbliga l'agricoltore a mantenere con continuità la formazione lineare senza intervenire con tagli a raso, favorisce la capacità dell'effetto filtro relativamente a pesticidi e nutrienti. Il mantenimento della densità colma garantisce anche la protezione del suolo dall'erosione e il mantenimento dell'equilibrio biologico garantendo una maggiore presenza di uccelli, rettili, piccoli mammiferi e insetti e la possibilità di creazione di stepping stones utilizzate dalla fauna per spostarsi all'interno del territorio. Da ultimo, l'infrastruttura verde con densità colma svolge una funzione di barriera visiva e completamento naturale del paesaggio di pianura e collina, consentendo, specialmente in ambienti litoranei, l'aumento della protezione meccanica dall'effetto battente del vento.

**L:** il controllo prevede la verifica in campo del rispetto dell'impegno.

**Riportare la superficie accertata sulla copia dell'allegato tecnico o in alternativa sulla stampa della foto aerea, l'eventuale superficie oggetto di infrazione e lo strumento impiegato. Il controllo può avvenire con l'uso di strumenti informatici.**

**SI:** dal confronto in loco, ne deriva che l'azienda ha rispettato la densità colma

**NO:** dal confronto in loco, ne deriva che l'azienda NON ha rispettato la densità colma

**GENERA INFRAZIONE!!!**

**NA:** non previsto

**NC:** non previsto

**RI:** la medesima irregolarità è stata riscontrata anche negli anni precedenti ovvero dal confronto con gli esiti dei controlli degli anni precedenti ne deriva che l'azienda NON ha rispettato l'impegno previsto dalla precedente programmazione: "La siepe e/o fascia tampone dovrà avere "densità colma" secondo lo schema di seguito riportato:

- *Le chiome delle piante ad alto fusto dovranno risultare a reciproco contatto ovvero (nei tratti in cui tale condizione non sia verificata) la distanza sulla fila tra i fusti delle medesime dovrà risultare non superiore a 8 metri e non inferiore a 4 metri;*

- *Le chiome delle piante a ceppaia dovranno risultare a reciproco contatto ovvero (nei tratti in cui tale condizione non sia verificata) la distanza sulla fila tra le ceppaie dovrà risultare non superiore a 4 metri e non inferiore a 2 metri;*

- Le chiome degli arbusti dovranno risultare a reciproco contatto ovvero (nei tratti in cui tale condizione non sia verificata) la distanza sulla fila tra i soggetti dovrà risultare non superiore a 2 metri e non inferiore a 0,5 metri.”

**GENERA RIPETIZIONE DELL'INFRAZIONE!**

**101313 FT, S: Nel caso di rinfoltimento, rispetto della distanza massima prevista**

*Nel caos di necessario infoltimento rispettare la distanza massima tra le piante ad alto fusto che non dovrà risultare superiore ad 8 metri, a distanza massima tra le ceppaie che non dovrà risultare superiore a 4 metri e la distanza massima sulla fila tra gli arbusti che non dovrà risultare superiore a 2 metri.*

**Periodo ottimale per il controllo: tutto l'anno.**

*Le distanze massime indicate risultano coerenti per assicurare uno sviluppo armonioso della chioma, anche in riferimento alle diverse esigenze di luce nella fascia arborea arbustiva e allo scopo di favorire un corretto equilibrio di sviluppo chioma/radici.*

*Interventi di infoltimento hanno, inoltre, lo scopo di evitare la presenza di eventuali fallanze, in modo da assicurare continuità alle formazioni lineari oggetto di impegno, potenziando in tal modo le connessioni ecologiche, sostenendo la biodiversità in aree agricole a gestione tipicamente intensiva.*

**L:** il controllo prevede la verifica in campo del rispetto dell'impegno.

**Riportare la superficie accertata sulla copia dell'allegato tecnico o in alternativa sulla stampa della foto aerea, l'eventuale superficie oggetto di infrazione e lo strumento impiegato. Il controllo può avvenire con l'uso di strumenti informatici.**

**SI:** dal controllo in loco, ne deriva che l'azienda ha attuato il rinfoltimento rispettando le distanze massime previste

**NO:** dal controllo in loco, ne deriva che l'azienda ha attuato il rinfoltimento MA NON HA rispettato le distanze massime previste

**GENERA INFRAZIONE!!!**

**NA:** l'azienda non ha attuato alcun rinfoltimento perché non necessario e perché densità colma rispettata

**NC:** non previsto

**RI:** la medesima irregolarità è stata riscontrata anche negli anni precedenti

**GENERA RIPETIZIONE DELL'INFRAZIONE!**

**101314 FT, S: Nel caso di moria o deperimento, rinfoltimento spazi lacunosi**

*Colmare gli eventuali spazi lacunosi dovuti a moria o deperimento dei soggetti arborei e arbustivi esclusivamente con le tipologie di specie arboree e arbustive autoctone che sono indicate nell'allegato al bando di apertura termini.*

**Periodo ottimale per il controllo: tutto l'anno.**

*La sostituzione di fallanze viene regolata anche al fine di evitare il concretizzarsi di eventuali problematiche di tipo fitopatologico.*

**L:** il controllo prevede la verifica in campo del rispetto dell'impegno.

**Riportare la superficie accertata sulla copia dell'allegato tecnico o in alternativa sulla stampa della foto aerea, l'eventuale superficie oggetto di infrazione e lo strumento impiegato. Il controllo può avvenire con l'uso di strumenti informatici.**

**SI:** dal controllo in loco, ne deriva che l'azienda ha attuato il rinfoltimento nei casi e nei modi previsti

**NO:** dal controllo in loco, ne deriva che l'azienda NON ha attuato il rinfoltimento nei casi e nei modi previsti

### **GENERA INFRAZIONE!!!**

**NA** l'azienda non ha attuato alcun rinfoltimento perché non necessario perché non riscontrata moria/deperimento

**NC:** non previsto

**RI:** la medesima irregolarità è stata riscontrata anche negli anni precedenti ovvero dal confronto con gli esiti dei controlli degli anni precedenti ne deriva che l'azienda NON ha rispettato l'impegno previsto dalla precedente programmazione: *"Nel caso di necessario infoltimento devono essere rispettate le tipologie di specie arboree e arbustive indicate nell'allegato K alla deliberazione n. 199/2008 (ATTENZIONE: specie diverse)"*

### **GENERA RIPETIZIONE DELL'INFRAZIONE!**

**101315 FT, S: Rispetto del divieto di taglio a raso delle formazioni arboreo/arbustive**

*Rispettare il divieto di taglio a raso delle formazioni lineari arboreo/arbustive.*

**Periodo ottimale per il controllo: tutto l'anno.**

*In selvicoltura il taglio raso è il taglio di tutti gli alberi presenti in una certa area di bosco (tagliata) ed è un tipo di trattamento mediante il quale vengono utilizzate contemporaneamente tutte le piante del soprassuolo giunto alla maturità economica.*

*Tale impegno impone l'abbandono della pratica abituale del taglio a raso, attuata per giustificazioni legate a motivi di natura selvicolturale (gestione a ceduo), che può causare anche la morte della pianta, in particolare se si tratta di specie non ricaccianti o non dotate di capacità pollinifera o di giovani piantine che non hanno raggiunto la cosiddetta età di ceduzione. Il taglio a raso inoltre non garantisce il permanere del contesto di continuità territoriale e ambientale necessario alla funzione di corridoio ecologico che tali formazioni devono assicurare.*





Taglio a raso

**L:** il controllo prevede la verifica in campo del rispetto del divieto.

**Riportare la superficie accertata sulla copia dell'allegato tecnico o in alternativa sulla stampa della foto aerea, l'eventuale superficie oggetto di infrazione e lo strumento impiegato. Il controllo può avvenire con l'uso di strumenti informatici.**

**SI:** dal controllo in loco, ne deriva che l'azienda ha rispettato il divieto di taglio a raso

**NO:** dal controllo in loco, ne deriva che l'azienda **NON** ha rispettato il divieto di taglio a raso

**GENERA INFRAZIONE!!!**

**NA:** non previsto

**NC:** non previsto

**RI:** la medesima irregolarità è stata riscontrata anche negli anni precedenti ovvero dal confronto con gli esiti dei controlli degli anni precedenti ne deriva che l'azienda **NON** ha rispettato l'impegno previsto dalla precedente programmazione: *"Divieto di taglio a raso delle formazioni arboreo/arbustive (DIVIETO)."*

**GENERA RIPETIZIONE DELL'INFRAZIONE!!!**

#### **101316 FT, S: Effettuazione della potatura**

*Regolamentare le potature in riferimento alle diverse specie che compongono le formazioni lineari nel rispetto del principio di densità colma.*

**Periodo ottimale per il controllo: tutto l'anno.**

*La potatura deve essere regolamentata in riferimento alle diverse specie che compongono le formazioni lineari, nel rispetto del principio di "densità colma", al fine di assicurarne adeguata continuità territoriale sulla superficie oggetto di impegno.*

*La potatura dell'infrastruttura verde è una pratica gestionale importante per uno sviluppo corretto del filare e risulta fondamentale poiché permette di conferire alle piante una forma idonea al fine di ottimizzare l'assorbimento della luce solare indispensabile per la sua crescita fotosintetica e per l'assorbimento delle sostanze nutritive. La pratica della potatura consente inoltre di accelerare lo sviluppo dei soggetti giovani per raggiungere al più presto lo scheletro definitivo ed un corretto equilibrio chioma/radici, nonché per dare alle piante la possibilità di adattarsi in minor tempo alla fertilità agronomica e alla disponibilità di acqua e nutrienti. La potatura riveste inoltre un ruolo*

*importante nella gestione delle branche arboree non stabili o deperienti.*

**L:** il controllo prevede la verifica in campo del rispetto dell'impegno.

**Riportare la superficie accertata sulla copia dell'allegato tecnico o in alternativa sulla stampa della foto aerea, l'eventuale superficie oggetto di infrazione e lo strumento impiegato. Il controllo può avvenire con l'uso di strumenti informatici.**

**SI:** dal confronto in loco, ne deriva che l'azienda ha effettuato la potatura prevista

**NO:** dal confronto in loco, ne deriva che l'azienda NON ha effettuato la potatura prevista

**GENERA INFRAZIONE!!!**

**NA:** non previsto

**NC:** non previsto

**RI:** la medesima irregolarità è stata riscontrata anche negli anni precedenti ovvero dal confronto con gli esiti dei controlli degli anni precedenti ne deriva che l'azienda NON ha rispettato l'impegno previsto dalla precedente programmazione: *“La potatura deve essere regolamentata in riferimento alle diverse specie che compongono le formazioni lineari ed i boschetti, al fine di assicurarne adeguata continuità territoriale sulla superficie oggetto di impegno (LIMITI E CONDIZIONI).”*

**GENERA RIPETIZIONE DELL'INFRAZIONE!!!**

	<b>Superficie oggetto di infrazione (FT/S)</b>		
101317	A. SOI oggetto di impegno (HA)		<b>ha</b>
101318	B. SOI oggetto di infrazione (HA)		<b>ha</b>
101319	C. SOI oggetto di infrazione (B/A)*100 (%)		<b>%</b>

## **Impegno pertinente di condizionalità: BCAA7 (IP)**

*Nel caso di inadempienza di un impegno pertinente di condizionalità e contestualmente dell'impegno (previsto per il tipo di intervento) ad esso collegato secondo le tavole di concordanza del PSR, la percentuale di riduzione calcolata viene raddoppiata.*

*La ripetizione di questo tipo di inadempienza (impegno del tipo di intervento e impegno pertinente di condizionalità collegato) determina la revoca dell'aiuto (relativo al tipo di intervento per l'anno di accertamento) e l'esclusione dal tipo di intervento per l'anno civile dell'accertamento e per l'anno civile successivo.*

**ATTENZIONE:** La BCAA7 "mantenimento degli elementi del paesaggio" riguarda l'obbligo di non eliminazione degli elementi arboreo/arbustivi esistenti ed è connesso all'impegno [101315] "Rispetto del divieto di taglio a raso delle formazioni lineari arboreo arbustive".

**NOTA BENE:** l'eventuale infrazione rilevata per l'impegno specifico sarà comunicata all'Ufficio condizionalità per le opportune verifiche. Al contempo, l'ufficio condizionalità ci potrà segnalare eventuali irregolarità che potrebbero avere riflessioni sull'impegno specifico connesso.

## Tutela delle acque e dei suoli (02)

### 101303 FT, S: Rispetto della costituzione del “modulo base”

Mantenere il “modulo base” costituito per le formazioni monofilari da una fascia arboreo-arbustiva larga 1 ml e da una fascia erbacea larga 5 ml. Per le formazioni plurifilari: mantenere il numero di filari e delle fasce erbacee che costituiscono l'insieme del modulo base e dei moduli aggiuntivi previsti nella domanda di aiuto.

**Periodo ottimale per il controllo: tutto l'anno.**



**L:** il controllo prevede la verifica in campo del rispetto dell'impegno.

**Riportare la superficie accertata sulla copia dell'allegato tecnico o in alternativa sulla stampa della foto aerea, l'eventuale superficie oggetto di infrazione e lo strumento impiegato. Il controllo può avvenire con l'uso di strumenti informatici.**

**SI:** dal controllo in loco, ne deriva che l'azienda ha rispettato la costituzione del “modulo base”

**NO:** dal controllo in loco, ne deriva che l'azienda NON ha rispettato la costituzione del “modulo base”  
**GENERA INFRAZIONE!!!**

**NA:** non previsto

**NC:** non previsto

**RI:** la medesima irregolarità è stata riscontrata anche negli anni precedenti  
**GENERA RIPETIZIONE DELL'INFRAZIONE!!!**

### 101323 FT, S: Rispetto del divieto di utilizzo di prodotti fitosanitari, compresi i diserbanti non residuali e di fertilizzanti di sintesi chimica ed organici su tutta la superficie

**Periodo ottimale per il controllo: tutto l'anno.**

*L'agricoltore deve rispettare il divieto di impiego di prodotti fitosanitari, compresi i diserbanti non residuali e fertilizzanti di sintesi chimica e organici su tutta la superficie erbacea/arborea/arbustiva. Tale utilizzo NON è allineato con la gestione delle formazioni lineari arboreo-arbustive (decorrenti o meno lungo corsi d'acqua).*

Documentazione utile ai fini del controllo:

- Registro trattamenti
- Comunicazione
- PUA
- Registro concimazioni

- Fatture acquisto prodotti fitosanitari/fertilizzanti

**D:** il controllo deve essere effettuato verificando le registrazioni presenti in azienda, il registro dei trattamenti e la documentazione attestante l'utilizzo di fertilizzanti (comunicazione, PUA; registro concimazioni, ...)

**L:** il controllo deve verificare se in azienda è evidente o meno l'impiego di prodotti fitosanitari, diserbanti e/o fertilizzanti sulle superfici oggetto di impegno

**Riportare la superficie accertata sulla copia dell'allegato tecnico o in alternativa sulla stampa della foto aerea, l'eventuale superficie oggetto di infrazione e lo strumento impiegato. Il controllo può avvenire con l'uso di strumenti informatici.**

**SI:** dal confronto tra la documentazione presente in azienda (esempio: comunicazione nitrati, registro delle concimazioni, registro dei trattamenti, PUA...) e il controllo in loco, ne deriva che l'azienda ha rispettato i divieti previsti

**NO:** dal confronto tra la documentazione presente in azienda (esempio: comunicazione nitrati, registro delle concimazioni, registro dei trattamenti, PUA...) e il controllo in loco, ne deriva che l'azienda NON ha rispettato i divieti previsti

**GENERA INFRAZIONE!!!**

**NA:** non previsto

**NC:** non previsto

**RI:** la medesima irregolarità è stata riscontrata anche negli anni precedenti ovvero dal confronto con gli esiti dei controlli degli anni precedenti ne deriva che l'azienda NON ha rispettato l'impegno previsto dalla precedente programmazione: *"Divieto di impiego di prodotti fitosanitari, compresi i diserbanti non residuali e i fertilizzanti di sintesi chimica e organici sulla superficie oggetto di impegno (DIVIETO)."*

**GENERA RIPETIZIONE DELL'INFRAZIONE!!!**

**101324 FT, S: Rispetto del divieto di impiego di fanghi di depurazione**

*L'agricoltore non deve impiegare alcun tipo di fango sulle superfici ad impegno.*

**Periodo ottimale per il controllo: tutto l'anno, in relazione al piano culturale aziendale.**

L'utilizzo dei fanghi NON è da considerare una normale prassi agronomica.

Documentazione utile ai fini del controllo:

- Elenco ditte spargimento fanghi

**D:** il controllo deve essere effettuato verificando se le superfici sono ricomprese nell'elenco provinciale delle ditte autorizzate allo spandimento dei fanghi con riscontro in loco dell'effettivo non utilizzo

**Riportare la superficie accertata sulla copia dell'allegato tecnico o in alternativa sulla stampa della foto aerea, l'eventuale superficie oggetto di infrazione e lo strumento impiegato. Il controllo può avvenire con l'uso di strumenti informatici.**

**SI:** l'azienda ha rispettato i divieti previsti

**NO:** l'azienda NON ha rispettato i divieti previsti

**GENERA INFRAZIONE!!!**

**NA:** non previsto

**NC:** non previsto

**RI:** la medesima irregolarità è stata riscontrata anche negli anni precedenti ovvero dal confronto con gli esiti dei controlli degli anni precedenti ne deriva che l'azienda NON ha rispettato gli impegni previsti dalla precedente programmazione: "il divieto di utilizzo di fanghi di depurazione, di altri fanghi e residui non tossici e nocivi"

**GENERA RIPETIZIONE DELL'INFRAZIONE!!!**

**101325 FT, S: Taglio della fascia erbacea almeno una volta l'anno**

*Tagliare la fascia erbacea (minimo 5m nel "modulo base") almeno 1 volta l'anno.*

**Periodo ottimale per il controllo: tutto l'anno.**

*Tale impegno che prevede la trinciatura della fascia erbacea **almeno 1 volta all'anno**, risulta necessario al fine di mantenere la vitalità della vegetazione erbacea sottostante le specie arboree/arbustive che compongono l'infrastruttura verde. L'operazione permette l'adeguato sviluppo della fascia arboreo/arbustiva poiché il controllo della vegetazione circostante limita fenomeni di competizione tra le piante per quanto concerne l'utilizzo di nutrienti e la presenza di aree soleggiate indispensabili per la crescita fotosintetica; allo stesso tempo, consente di ridurre i fenomeni di risemina nelle adiacenti superfici a seminativo limitando la diffusione di malerbe e di specie invasive e dannose per la salute pubblica.*

**L:** il controllo prevede la verifica in campo del rispetto dell'impegno.

**Riportare la superficie accertata sulla copia dell'allegato tecnico o in alternativa sulla stampa della foto aerea, l'eventuale superficie oggetto di infrazione e lo strumento impiegato. Il controllo può avvenire con l'uso di strumenti informatici.**

**SI:** dal confronto in loco, ne deriva che l'azienda ha attuato il taglio della fascia erbacea

**NO:** dal confronto in loco, ne deriva che l'azienda NON ha attuato il taglio della fascia erbacea

**GENERA INFRAZIONE!!!**

**NA:** dal confronto in loco, ne deriva che l'azienda NON ha attuato il taglio della fascia erbacea perché è completamente assente la fascia erbacea prevista dal modulo base (101303 = NO)

**NC:** dal confronto in loco, ne deriva che l'azienda NON ha ancora attuato il taglio della fascia erbacea

**RI:** la medesima irregolarità è stata riscontrata anche negli anni precedenti

**GENERA RIPETIZIONE DELL'INFRAZIONE!!!**

	<b>Superficie oggetto di infrazione (FT/S)</b>		
101326	A. SOI oggetto di impegno (HA)		<b>ha</b>
101327	B. SOI oggetto di infrazione (HA)		<b>ha</b>
101328	C. SOI oggetto di infrazione (B/A)*100 (%)		<b>%</b>

### ***Requisiti minimi in materia di fertilizzanti (RMFER)***

Per le opportune verifiche, rimandiamo a quanto riportato nella PARTE GENERALE.

## Biodiversità (03)

**101335 FT, S: Esecuzione di adeguate cure colturali: ripuliture e decespugliamenti**

**Periodo ottimale per il controllo: tutto l'anno.**

*L'impegno consiste nel mantenere la vegetazione pulita dalle infestanti erbacee e lianose e dall'invasione di specie arbustive invadenti, intese come specie non presenti nell'allegato, al fine di ostacolare il degrado dell'intera infrastruttura verde, il cui recupero potrebbe risultare troppo impegnativo ed oneroso, e per non compromettere la crescita e lo sviluppo dei soggetti arboreo/arbustivi che la compongono e quelli di nuova introduzione per colmare le fallanze.*

**L:** il controllo prevede la verifica in campo del rispetto dell'impegno.

**Riportare la superficie accertata sulla copia dell'allegato tecnico o in alternativa sulla stampa della foto aerea, l'eventuale superficie oggetto di infrazione e lo strumento impiegato. Il controllo può avvenire con l'uso di strumenti informatici.**

**SI:** dal confronto in loco, ne deriva che l'azienda ha effettuato ripuliture e decespugliamenti

**NO:** dal confronto in loco, ne deriva che l'azienda NON ha effettuato le necessarie ripuliture e decespugliamenti

**GENERA INFRAZIONE!!!**

**NA:** non previsto

**NC:** non previsto

**RI:** la medesima irregolarità è stata riscontrata anche negli anni precedenti ovvero dal confronto con gli esiti dei controlli degli anni precedenti ne deriva che l'azienda NON ha rispettato l'impegno previsto dalla precedente programmazione: *"Dovranno essere effettuate, nel corso del periodo d'impegno, adeguate cure colturali, secondo un piano di gestione, quali:*

*i. Ripulitura dalle infestanti erbacee e lianose;*

*ii. Decespugliamento di specie arbustive invadenti;*

*iii. Riceppatura di ceppaie invecchiate;*

*iv. Rinfoltimento di tratti lacunosi ed integrazione di siepi rade mediante impianto di giovani soggetti arborei e/o arbustivi, al fine di portare la densità ai livelli minimi previsti, secondo le seguenti modalità:*

*1. utilizzo delle tipologie di specie arboree ed arbustive indicate nell'allegato K alla deliberazione alla deliberazione n. 199/2008;*

*2. utilizzo di materiale vegetale di comprovata origine, ossia corredato da Cartellino del Produttore e, ove necessario, del Passaporto delle piante;*

*3. adeguata preparazione del terreno, possibilmente preceduta da ripuntatura profonda;*

*4. utilizzo di materiale pacciamante."*

**GENERA RIPETIZIONE DELL'INFRAZIONE!!!**

**101336 FT, S: Presenza esclusiva di specie indicate nell'elenco**

**Periodo ottimale per il controllo: tutto l'anno.**

*L'impegno consiste nell'utilizzare nelle fasce tampone e siepi e boschetti interessati dall'impegno solamente le essenze comprese nell'elenco allegato al bando (così come precedentemente riportato). L'insistenza di soggetti non appartenenti alle specie indicate è tollerata nella misura massima del 5% del numero di individui arborei e arbustivi complessivamente presenti su tali superfici oggetto d'impegno.*



*L'eventuale (se necessario!) rinfoltimento di tratti lacunosi ed integrazione delle siepi o dei boschetti rade mediante impianto di giovani soggetti arborei e/o arbustivi, al fine di portare la densità ai livelli minimi previsti, va utilizzato materiale vegetale di comprovata origine, ossia corredato da cartellino del produttore e, ove necessario, del passaporto delle piante. NON è ammesso l'uso di talee autoprodotte.*

Documentazione utile ai fini del controllo:

- Cartellino del produttore/passaporto delle piante

**D:** il controllo deve essere effettuato verificando se il rinfoltimento è stato attuato con materiale vegetale di comprovata origine

**L:** il controllo prevede la verifica in campo del rispetto dell'impegno.

**Riportare la superficie accertata sulla copia dell'allegato tecnico o in alternativa sulla stampa della foto aerea, l'eventuale superficie oggetto di infrazione e lo strumento impiegato. Il controllo può avvenire con l'uso di strumenti informatici.**

**SI:** dal confronto tra la documentazione presente in azienda e il controllo in loco, ne deriva che l'azienda ha effettuato l'impianto solo con le specie indicate nell'allegato ovvero le specie non indicate nell'allegato sono presenti nella misura massima del 5%

**NO:** dal confronto tra la documentazione presente in azienda e il controllo in loco, ne deriva che l'azienda NON ha effettuato l'impianto solo con le specie indicate nell'allegato ovvero le specie non indicate nell'allegato sono presenti in misura superiore al 5% massimo consentito in numero di individui arborei/arbustivi complessivi ovvero il materiale impiegato non è di comprovata origine

**GENERA INFRAZIONE!!!**

**NA:** non previsto

**NC:** non previsto

**RI:** la medesima irregolarità è stata riscontrata anche negli anni precedenti

**GENERA RIPETIZIONE DELL'INFRAZIONE!!!**

	Superficie oggetto di infrazione (FT/S)		
101339	A. SOI oggetto di impegno (HA)		ha
101340	B. SOI oggetto di infrazione (HA)		ha
101341	C. SOI oggetto di infrazione (B/A)*100 (%)		%

## **BOSCHETTI**

### **Definizioni**

**BOSCHETTI (B):** impianti naturalistici di essenze arboree e arbustive autoctone di di dimensioni comprese tra un minimo di 500 mq e un massimo di 10.000 mq, realizzate con precedenti programmazioni e per questo motivo classificate come “bosco”.

## IMPEGNI COMUNI

### Rispetto delle condizioni di ammissibilità (RA)

Durante il controllo in loco il beneficiario deve dimostrare il mantenimento dei requisiti e il rispetto delle condizioni di ammissibilità indicate nella scheda misura del PSR, sottoscritti al momento della presentazione della domanda.

Nel caso di accertamento in loco della perdita dei requisiti (salvo causa di forza maggiore o circostanza eccezionale tempestivamente comunicate) o di mancato rispetto delle condizioni di ammissibilità, il sostegno deve essere revocato.

**DOMANDE DI PAGAMENTO:** Il tecnico deve verificare i requisiti ammissibilità ma nella scheda calcolo riduzioni non dovranno essere riportate perché non hanno alcun effetto sanzionatorio secondo quanto previsto dagli indirizzi procedurali.

**DOMANDE DI AIUTO:** Il tecnico deve verificare i requisiti ammissibilità e riportarli nella scheda calcolo riduzioni dovranno essere riportate perché hanno effetto sanzionatorio (REVOCA) secondo quanto previsto dagli indirizzi procedurali.

#### 101301 B: Rispetto SOI massima

*In questo caso, deve intendersi come SOI massima:*

- 10% della SAT, nel caso di conservazione esclusivamente di boschetti;
- 20% della SAT, nel caso della combinazione di impegni di conservazione, nell'ambito della medesima domanda, di fasce tampone e/o siepi e/o boschetti. In tale fattispecie, comunque, la superficie oggetto di intervento per quanto riguarda la conservazione di boschetti non potrà superare il 10% della SAT.

**Periodo ottimale per il controllo: tutto l'anno.**

Documentazione utile ai fini del controllo:

- Domanda annuale
- Elenco particelle SOI
- Foto aeree SOI

#### 101302 B: Rispetto SOI minima

*Boschetti: SOI minima a corpo 0,05 ha; SOI massima a corpo 1 ha.*

**Periodo ottimale per il controllo: tutto l'anno.**

Documentazione utile ai fini del controllo:

- Domanda annuale
- Elenco particelle SOI
- Foto aeree SOI

**A/d(informatico):** il controllo prevede la misurazione della superficie oggetto di intervento per la verifica della superficie minima. Il controllo dovrà verificare la superficie ricavabile dagli applicativi dell'Agenzia (SITIClient). Quanto rilevato in sede di verifica preliminare dovrà essere confermato dal controllo di campo.

**L:** il controllo prevede di confermare la misurazione attuata con la verifica preliminare.

**Riportare la superficie accertata sulla copia dell'allegato tecnico o in alternativa sulla stampa della foto aerea, l'eventuale superficie oggetto di infrazione e lo strumento impiegato. Il**

**controllo può avvenire con l'uso di strumenti informatici.**

**SI:** l'azienda ha rispettato la SOI minima prevista.

**NO:** l'azienda NON ha rispettato la SOI minima prevista

**GENERA REVOCA DELL'AIUTO!!!**

**NA:** non previsto

**NC:** non previsto

**RI:** non previsto

**101305 B: Rispetto del requisito di non contiguità a boschi**

La superficie a boschetto NON deve essere contigua ad altra superficie a bosco.

**d(informatico):** il controllo prevede la verifica della superficie ricavabile dagli applicativi dell'Agenzia (SITIClient). Quanto rilevato in sede di verifica preliminare dovrà essere confermato dal controllo di campo.

**L:** il controllo prevede di confermare la verifica attuata con la verifica preliminare.

**Riportare la superficie accertata sulla copia dell'allegato tecnico o in alternativa sulla stampa della foto aerea, l'eventuale superficie oggetto di infrazione e lo strumento impiegato. Il controllo può avvenire con l'uso di strumenti informatici.**

**SI:** dal confronto tra la verifica preliminare e il controllo in loco, ne deriva che l'azienda ha rispettato il requisito di non contiguità ad altra superficie a bosco

**NO:** dal confronto tra la verifica preliminare e il controllo in loco, ne deriva che l'azienda NON ha rispettato il requisito di non contiguità ad altra superficie a bosco

**GENERA REVOCA DELL'AIUTO!!!**

**NA:** non previsto

**NC:** non previsto

**RI:** non previsto

**101306 FT, S: Rispetto del requisito di non contiguità delle formazioni esistenti con le superfici aziendali destinate a produzione di biomassa arborea/arbustiva**

*Non sono ammessi impegni di conservazione di impianti arborei già esistenti contigui a superfici investite a colture destinate a produzione di biomassa con specie arboree o arbustive a rapido accrescimento, ivi compresa la short rotation forestry.*

**Periodo ottimale per il controllo: tutto l'anno.**

Documentazione utile ai fini del controllo:

- Domanda annuale
- Elenco particelle SOI
- Foto aeree SOI

**d(informatico):** il controllo prevede la verifica del requisito di non contiguità. Il controllo dovrà verificare l'ubicazione della superficie negli applicativi dell'Agenzia (SITIClient). Quanto rilevato in sede di verifica preliminare dovrà essere confermato dal controllo di campo.

**L:** il controllo prevede la verifica in campo del requisito. Il requisito della non contiguità sussiste quando la distanza, riferita al piano orizzontale, tra le aree di insidenza delle chiome delle piante perimetrali delle formazioni boscate non è inferiore a 20 m.

**Riportare la superficie accertata sulla copia dell'allegato tecnico o in alternativa sulla stampa della foto aerea, l'eventuale superficie oggetto di infrazione e lo strumento impiegato. Il controllo può avvenire con l'uso di strumenti informatici.**

**SI:** dal confronto tra la verifica preliminare e il controllo in loco, ne deriva che l'azienda ha rispettato il requisito di non contiguità

**NO:** dal confronto tra la verifica preliminare e il controllo in loco, ne deriva che l'azienda NON ha rispettato il requisito di non contiguità

**GENERA REVOCA DELL'AIUTO!!!**

**NA:** non previsto

**NC:** non previsto

**RI:** non previsto

**101307 FT, S: Rispetto del divieto di NON estirpo per una superficie superiore al 30% della SOI finanziata con precedenti programmazioni**

*Non sono ammessi fasce tampone, siepi, boschetti finanziati ai sensi del PSR 2000-2006 misura 6, azioni 4 e 13, ai sensi della sottomisura 214A del PSR 2007-2013 o con la l.r. 42/1997 o con il regolamento 2078/1992 nonché di FT finanziate ai sensi dell'azione C5.1. 3b del piano direttore 2000, presenti alla data del 01/01/2013 che, al termine dello specifico periodo di impegno, siano stati estirpati per una superficie superiore al 30% della SOI finanziata.*

*Le formazioni lineari messe a dimora con il sostegno della sottomisura 216 azione 5 del PSR 2007-2013 devono rispettare il periodo vincolativo previsto (nдр: 7 anni dalla data della concessione dell'aiuto - data pubblicazione BUR).*

**Periodo ottimale per il controllo: tutto l'anno.**

Documentazione utile ai fini del controllo:

- Domanda annuale

**D:** il controllo deve essere effettuato confrontando le informazioni in possesso dell'amministrazione in merito a precedenti programmazioni

**L:** il controllo prevede la verifica in campo del rispetto del divieto e la misurazione dell'eventuale superficie oggetto di estirpo per verificarne il rapporto percentuale consentito.

**Riportare la superficie accertata sulla copia dell'allegato tecnico o in alternativa sulla stampa della foto aerea, l'eventuale superficie oggetto di infrazione e lo strumento impiegato. Il controllo può avvenire con l'uso di strumenti informatici.**

**SI:** dal confronto tra la verifica preliminare e il controllo in loco, ne deriva che l'azienda ha rispettato il divieto di NON estirpo della SOI finanziata con le precedenti programmazioni

**NO:** dal confronto tra la verifica preliminare e il controllo in loco, ne deriva che l'azienda NON ha rispettato il divieto di NON estirpo della SOI finanziata con le precedenti programmazioni

**GENERA REVOCA DELL'AIUTO!!!**

**NA:** non previsto

**NC:** non previsto

**RI:** non previsto

**101311 FT, S: Assenza di formazioni monospecifiche**

**Periodo ottimale per il controllo: marzo - novembre.**

**L:** il controllo è volto a verificare che NON siano richieste fasce tampone, siepi e/o boschetti costituiti esclusivamente da una specie.

**Riportare la superficie accertata sulla copia dell'allegato tecnico o in alternativa sulla stampa della foto aerea, l'eventuale superficie oggetto di infrazione e lo strumento impiegato. Il controllo può avvenire con l'uso di strumenti informatici.**

**SI:** dal controllo in loco, ne deriva che l'azienda ha rispettato gli obblighi previsti

**NO:** dal controllo in loco, ne deriva che l'azienda NON ha rispettato gli obblighi previsti

**GENERA REVOCA DELL'AIUTO!!!**

**NA:** non previsto

**NC:** non previsto

**RI:** non previsto

	<b>Superficie oggetto di infrazione (B)</b>		
1013KK	A. SOI oggetto di impegno (HA)		<b>ha</b>
1013ZZ	B. SOI oggetto di infrazione (HA)		<b>ha</b>

## Tutela delle acque e dei suoli (02)

**101323 FT, S: Rispetto del divieto di utilizzo di prodotti fitosanitari, compresi i diserbanti non residuali e di fertilizzanti di sintesi chimica ed organici su tutta la superficie**

**Periodo ottimale per il controllo: tutto l'anno.**

*L'agricoltore deve rispettare il divieto di impiego di prodotti fitosanitari, compresi i diserbanti non residuali e fertilizzanti di sintesi chimica e organici su tutta la superficie erbacea/arborea/arbustiva. Tale utilizzo NON è allineato con la gestione delle formazioni lineari arboreo-arbustive (decorrenti o meno lungo corsi d'acqua).*

Documentazione utile ai fini del controllo:

- Registro trattamenti
- Comunicazione
- PUA
- Registro concimazioni
- Fatture acquisto prodotti fitosanitari/fertilizzanti

**D:** il controllo deve essere effettuato verificando le registrazioni presenti in azienda, il registro dei trattamenti e la documentazione attestante l'utilizzo di fertilizzanti (comunicazione, PUA; registro concimazioni, ...)

**L:** il controllo deve verificare se in azienda è evidente o meno l'impiego di prodotti fitosanitari, diserbanti e/o fertilizzanti sulle superfici oggetto di impegno

**Riportare la superficie accertata sulla copia dell'allegato tecnico o in alternativa sulla stampa della foto aerea, l'eventuale superficie oggetto di infrazione e lo strumento impiegato. Il controllo può avvenire con l'uso di strumenti informatici.**

**SI:** dal confronto tra la documentazione presente in azienda (esempio: comunicazione nitrati, registro delle concimazioni, registro dei trattamenti, PUA...) e il controllo in loco, ne deriva che l'azienda ha rispettato i divieti previsti

**NO:** dal confronto tra la documentazione presente in azienda (esempio: comunicazione nitrati, registro delle concimazioni, registro dei trattamenti, PUA...) e il controllo in loco, ne deriva che l'azienda NON ha rispettato i divieti previsti

**GENERA INFRAZIONE!!!**

**NA:** non previsto

**NC:** non previsto

**RI:** la medesima irregolarità è stata riscontrata anche negli anni precedenti ovvero dal confronto con gli esiti dei controlli degli anni precedenti ne deriva che l'azienda NON ha rispettato l'impegno previsto dalla precedente programmazione: "*Divieto di impiego di prodotti fitosanitari, compresi i diserbanti non residuali e i fertilizzanti di sintesi chimica e organici sulla superficie oggetto di impegno (DIVIETO).*"

**GENERA RIPETIZIONE DELL'INFRAZIONE!!!**

**101324 FT, S: Rispetto del divieto di impiego di fanghi di depurazione**

*L'agricoltore non deve impiegare alcun tipo di fango sulle superfici ad impegno.*

**Periodo ottimale per il controllo: tutto l'anno, in relazione al piano colturale aziendale.**

L'utilizzo dei fanghi NON è da considerare una normale prassi agronomica.

Documentazione utile ai fini del controllo:

- Elenco ditte spargimento fanghi

**D:** il controllo deve essere effettuato verificando se le superfici sono ricomprese nell'elenco provinciale delle ditte autorizzate allo spandimento dei fanghi con riscontro in loco dell'effettivo non utilizzo

**Riportare la superficie accertata sulla copia dell'allegato tecnico o in alternativa sulla stampa della foto aerea, l'eventuale superficie oggetto di infrazione e lo strumento impiegato. Il controllo può avvenire con l'uso di strumenti informatici.**

**SI:** l'azienda ha rispettato i divieti previsti

**NO:** l'azienda NON ha rispettato i divieti previsti

**GENERA INFRAZIONE!!!**

**NA:** non previsto

**NC:** non previsto

**RI:** la medesima irregolarità è stata riscontrata anche negli anni precedenti ovvero dal confronto con gli esiti dei controlli degli anni precedenti ne deriva che l'azienda NON ha rispettato gli impegni previsti dalla precedente programmazione: *"il divieto di utilizzo di fanghi di depurazione, di altri fanghi e residui non tossici e nocivi"*

**GENERA RIPETIZIONE DELL'INFRAZIONE!!!**

	<b>Superficie oggetto di infrazione (B)</b>		
101332	A. SOI oggetto di impegno (HA)		<b>ha</b>
101333	B. SOI oggetto di infrazione (HA)		<b>ha</b>
101334	C. SOI oggetto di infrazione (B/A)*100 (%)		<b>%</b>



### ***Requisiti minimi in materia di fertilizzanti (RMFER)***

Per le opportune verifiche, rimandiamo a quanto riportato nella PARTE GENERALE.

## Biodiversità (03)

**101335 FT, S: Esecuzione di adeguate cure colturali: ripuliture e decespugliamenti**

**Periodo ottimale per il controllo: tutto l'anno.**

*L'impegno consiste nel mantenere la vegetazione pulita dalle infestanti erbacee e lianose e dall'invasione di specie arbustive invadenti, intese come specie non presenti nell'allegato, al fine di ostacolare il degrado dell'intera infrastruttura verde, il cui recupero potrebbe risultare troppo impegnativo ed oneroso, e per non compromettere la crescita e lo sviluppo dei soggetti arboreo/arbustivi che la compongono e quelli di nuova introduzione per colmare le fallanze.*

**L:** il controllo prevede la verifica in campo del rispetto dell'impegno.

**Riportare la superficie accertata sulla copia dell'allegato tecnico o in alternativa sulla stampa della foto aerea, l'eventuale superficie oggetto di infrazione e lo strumento impiegato. Il controllo può avvenire con l'uso di strumenti informatici.**

**SI:** dal confronto in loco, ne deriva che l'azienda ha effettuato ripuliture e decespugliamenti

**NO:** dal confronto in loco, ne deriva che l'azienda NON ha effettuato le necessarie ripuliture e decespugliamenti

**GENERA INFRAZIONE!!!**

**NA:** non previsto

**NC:** non previsto

**RI:** la medesima irregolarità è stata riscontrata anche negli anni precedenti ovvero dal confronto con gli esiti dei controlli degli anni precedenti ne deriva che l'azienda NON ha rispettato l'impegno previsto dalla precedente programmazione: *"Dovranno essere effettuate, nel corso del periodo d'impegno, adeguate cure colturali, secondo un piano di gestione, quali:*

*i. Ripulitura dalle infestanti erbacee e lianose;*

*ii. Decespugliamento di specie arbustive invadenti;*

*iii. Riceppatura di ceppaie invecchiate;*

*iv. Rinfoltimento di tratti lacunosi ed integrazione di siepi rade mediante impianto di giovani soggetti arborei e/o arbustivi, al fine di portare la densità ai livelli minimi previsti, secondo le seguenti modalità:*

*1. utilizzo delle tipologie di specie arboree ed arbustive indicate nell'allegato K alla deliberazione alla deliberazione n. 199/2008;*

*2. utilizzo di materiale vegetale di comprovata origine, ossia corredato da Cartellino del Produttore e, ove necessario, del Passaporto delle piante;*

*3. adeguata preparazione del terreno, possibilmente preceduta da ripuntatura profonda;*

*4. utilizzo di materiale pacciamante."*

**GENERA RIPETIZIONE DELL'INFRAZIONE!!!**

**101336 FT, S: Presenza esclusiva di specie indicate nell'elenco**

**Periodo ottimale per il controllo: tutto l'anno.**

*L'impegno consiste nell'utilizzare nelle fasce tampone e siepi e boschetti interessati dall'impegno solamente le essenze comprese nell'elenco allegato al bando (così come precedentemente riportato). L'insistenza di soggetti non appartenenti alle specie indicate è tollerata nella misura massima del 5% del numero di individui arborei e arbustivi complessivamente presenti su tali superfici oggetto d'impegno.*

*L'eventuale (se necessario!) rinfoltimento di tratti lacunosi ed integrazione delle siepi o dei boschetti rade mediante impianto di giovani soggetti arborei e/o arbustivi, al fine di portare la densità ai livelli minimi previsti, va utilizzato materiale vegetale di comprovata origine, ossia corredato da cartellino del produttore e, ove necessario, del passaporto delle piante. NON è ammesso l'uso di talee autoprodotte.*

Documentazione utile ai fini del controllo:

- Cartellino del produttore/passaporto delle piante

**D:** il controllo deve essere effettuato verificando se il rinfoltimento è stato attuato con materiale vegetale di comprovata origine

**L:** il controllo prevede la verifica in campo del rispetto dell'impegno.

**Riportare la superficie accertata sulla copia dell'allegato tecnico o in alternativa sulla stampa della foto aerea, l'eventuale superficie oggetto di infrazione e lo strumento impiegato. Il controllo può avvenire con l'uso di strumenti informatici.**

**SI:** dal confronto tra la documentazione presente in azienda e il controllo in loco, ne deriva che l'azienda ha effettuato l'impianto solo con le specie indicate nell'allegato ovvero le specie non indicate nell'allegato sono presenti nella misura massima del 5%

**NO:** dal confronto tra la documentazione presente in azienda e il controllo in loco, ne deriva che l'azienda NON ha effettuato l'impianto solo con le specie indicate nell'allegato ovvero le specie non indicate nell'allegato sono presenti in misura superiore al 5% massimo consentito in numero di individui arborei/arbustivi complessivi ovvero il materiale impiegato non è di comprovata origine

**GENERA INFRAZIONE!!!**

**NA:** non previsto

**NC:** non previsto

**RI:** la medesima irregolarità è stata riscontrata anche negli anni precedenti

**GENERA RIPETIZIONE DELL'INFRAZIONE!!!**

**101315 FT, S: Rispetto del divieto di taglio a raso delle formazioni arboreo/arbustive**

*Rispettare il divieto di taglio a raso delle formazioni lineari arboreo/arbustive.*

**Periodo ottimale per il controllo: tutto l'anno.**

*In selvicoltura il taglio raso è il taglio di tutti gli alberi presenti in una certa area di bosco (tagliata) ed è un tipo di trattamento mediante il quale vengono utilizzate contemporaneamente tutte le piante del soprassuolo giunto alla maturità economica.*

*Tale impegno impone l'abbandono della pratica abituale del taglio a raso, attuata per giustificazioni legate a motivi di natura selvicolturale (gestione a ceduo), che può causare anche la morte della pianta, in particolare se si tratta di specie non ricaccianti o non dotate di capacità pollinifera o di giovani piantine che non hanno raggiunto la cosiddetta età di ceduzione. Il taglio a raso inoltre non garantisce il permanere del contesto di continuità territoriale e ambientale necessario alla funzione di corridoio ecologico che tali formazioni devono assicurare.*



**Taglio a raso**

**L:** il controllo prevede la verifica in campo del rispetto del divieto.

**Riportare la superficie accertata sulla copia dell'allegato tecnico o in alternativa sulla stampa della foto aerea, l'eventuale superficie oggetto di infrazione e lo strumento impiegato. Il controllo può avvenire con l'uso di strumenti informatici.**

**SI:** dal controllo in loco, ne deriva che l'azienda ha rispettato il divieto di taglio a raso

**NO:** dal controllo in loco, ne deriva che l'azienda NON ha rispettato il divieto di taglio a raso

**GENERA INFRAZIONE!!!**

**NA:** non previsto

**NC:** non previsto

**RI:** la medesima irregolarità è stata riscontrata anche negli anni precedenti ovvero dal confronto con gli esiti dei controlli degli anni precedenti ne deriva che l'azienda NON ha rispettato l'impegno previsto dalla precedente programmazione: *"Divieto di taglio a raso delle formazioni arboreo/arbustive (DIVIETO)."*

**GENERA RIPETIZIONE DELL'INFRAZIONE!!!**

## **Impegno pertinente di condizionalità: BCAA7 (IP)**

*Nel caso di inadempienza di un impegno pertinente di condizionalità e contestualmente dell'impegno (previsto per il tipo di intervento) ad esso collegato secondo le tavole di concordanza del PSR, la percentuale di riduzione calcolata viene raddoppiata.*

*La ripetizione di questo tipo di inadempienza (impegno del tipo di intervento e impegno pertinente di condizionalità collegato) determina la revoca dell'aiuto (relativo al tipo di intervento per l'anno di accertamento) e l'esclusione dal tipo di intervento per l'anno civile dell'accertamento e per l'anno civile successivo.*

*ATTENZIONE: La BCAA7 "mantenimento degli elementi del paesaggio" riguarda l'obbligo di non eliminazione degli elementi arboreo/arbustivi esistenti ed è connesso all'impegno [101315] "Rispetto del divieto di taglio a raso delle formazioni lineari arboreo arbustive".*

**NOTA BENE:** l'eventuale infrazione rilevata per l'impegno specifico sarà comunicata all'Ufficio condizionalità per le opportune verifiche. Al contempo, l'ufficio condizionalità ci potrà segnalare eventuali irregolarità che potrebbero avere riflessioni sull'impegno specifico connesso.

## ALLEGATOC alla Dgr n. 440 del 31 marzo 2015

pag. 19/69

## 11. ALLEGATI TECNICI:

**ALLEGATO TECNICO 11.1 - ELENCO DELLE SPECIE ARBOREE E ARBUSTIVE  
 INDIGENE E NATURALIZZATE**

Denominazione scientifica	Denominazione comune	Portamento
<i>Acer campestre</i> L.	Acero campestre	ALB
<i>Alnus glutinosa</i> (L.) Gaertner	Ontano nero	ALB
<i>Berberis vulgaris</i> L.	Crespino	Arb
<i>Carpinus betulus</i> L.	Carpino bianco	ALB
<i>Celtis australis</i> L.	Bagolaro	ALB
<i>Cercis siliquastrum</i> L. (1)	Albero di Giuda	ALB
<i>Cornus mas</i> L.	Corniolo	Arb
<i>Cornus sanguinea</i> L.	Sanguinella	Arb
<i>Coronilla emerus</i> L. (1)	Erba cornetta	Arb
<i>Corylus avellana</i> L.	Nocciolo	Arb
<i>Cotinus coggygria</i> Scop.	Scotano	Arb
<i>Euonymus europaeus</i> L.	Fusaggine	Arb
<i>Fraxinus excelsior</i> L.	Frassino maggiore	ALB
<i>Fraxinus ornus</i> L.	Omiello	ALB
<i>Fraxinus oxycarpa</i> Willd.	Frassino ossifilo	ALB
<i>Hippophae rhamnoides</i> L.	Olivello spinoso	Arb
<i>Juglans regia</i> L.	Noce comune	ALB
<i>Juniperus communis</i> L.	Ginepro comune	Arb
<i>Laburnum anagyroides</i> Medik (1)	Maggiociondolo	Arb
<i>Ligustrum vulgare</i> L.	Ligustro comune	Arb
<i>Morus alba</i> L.	Gelso bianco	ALB
<i>Morus nigra</i> L.	Gelso nero	ALB
<i>Ostrya carpinifolia</i> Scop.	Carpino nero	ALB
<i>Phillyrea angustifolia</i> L.	Ilatro sottile	Arb
<i>Platanus x hispanica</i> Münchh.	Platano	ALB
Pioppi ibridi (3)		ALB/ Arb
<i>Populus alba</i> L.	Pioppo bianco	ALB
<i>Populus nigra</i> L.	Pioppo nero	ALB
<i>Prunus avium</i> L.	Ciliegio selvatico	ALB
<i>Prunus cerasus</i> L. (2)	Ciliegio montano	ALB
<i>Prunus mahaleb</i> L.	Ciliegio canino	Arb
<i>Prunus spinosa</i> L.	Prugnolo	Arb
<i>Quercus cerris</i> L.	Cerro	ALB
<i>Quercus ilex</i> L.	Leccio	ALB
<i>Quercus pubescens</i> Willd.	Roverella	ALB
<i>Quercus robur</i> L.	Farnia	ALB
<i>Rhamnus cathartica</i> L.	Spincervino	Arb
<i>Quercus petraea</i> (Mattus.) Liebl. (= <i>Q. sessiliflora</i> Salisb.)	Rovere	ALB
<i>Rhamnus frangula</i> L. (= <i>Frangula alnus</i> Mill.)	Frangola	Arb
<i>Robinia pseudacacia</i> L. (2)	Robinia	ALB
<i>Rosa canina</i> L.	Rosa di macchia	Arb
<i>Salix alba</i> L.	Salice bianco	ALB
<i>Salix apennina</i> A.K.Skvortsov	Salice stipolato	Arb
<i>Salix caprea</i> L.	Salicone	Arb
<i>Salix cinerea</i> L.	Salice cinereo	Arb
<i>Salix elaeagnos</i> subsp. <i>elaeagnos</i> Scop.	Salice ripaiolo	Arb
<i>Salix purpurea</i> L.	Salice rosso	Arb

## ALLEGATOC alla Dgr n. 440 del 31 marzo 2015

pag. 20/69

Denominazione scientifica	Denominazione comune	Portamento
<i>Salix triandra</i> L.	Salice delle ceste	Arb
<i>Sambucus nigra</i> L.	Sambuco nero	Arb
<i>Tamarix gallica</i> L. (4)	Tamerice	Arb
<i>Tilia cordata</i> Mill.	Tiglio selvatico	ALB
<i>Tilia platyphyllos</i> Scop.	Tiglio nostrano	ALB
<i>Ulmus minor</i> Miller	Olmo campestre	ALB
<i>Viburnum lantana</i> L.	Lantana	Arb
<i>Viburnum opulus</i> L.	Pallon di maggio	Arb

(1) specie non utilizzabile ai fini della costituzione di nuove fasce tampone in quanto azotofissatrice, sia in applicazione della Dgr 2439/07, che attraverso le misure afferenti all'Asse 2 del PSR 2014-2020.

(2) specie non utilizzabile ai fini della realizzazione di nuove formazioni lineari di Fasce Tampone, Siepi e/o Boschetti in ambiti Natura 2000.

(3) specie utilizzabile ai fini della realizzazione di nuove Fasce Tampone esclusivamente in applicazione della Dgr 2439/07, e non nell'ambito delle misure relative all'introduzione e al mantenimento di formazioni lineari di Fasce Tampone, Siepi e/o Boschetti del PSR.

(4) Specie utilizzabile esclusivamente ai fini della realizzazione di formazioni lineari di Fasce Tampone, Siepi e Boschetti in ambiti litoranei

**LEGENDA:**

ALB : specie a portamento arboreo

Arb : specie a portamento arbustivo

## FOCUS: POTATURE

### INTRODUZIONE

Nell'ambito delle coltivazioni legnose ornamentali, almeno due aspetti devono essere tenuti in considerazione per applicare al meglio i criteri di potatura:

1. i gruppi con caratteristiche omogenee, in cui è possibile suddividere le specie ornamentali;
2. l'ubicazione dei soggetti che necessitano di potatura.

Il primo aspetto permette di suddividere le specie ornamentali in tre grandi gruppi:

- alberi a foglia caduca;
- alberi sempreverdi: latifoglie e conifere;
- arbusti a foglia caduca e persistente.

### POTATURA DEGLI ALBERI ORNAMENTALI SPOGLIANTI

Le operazioni di potatura sono le tecniche elementari che il potatore sceglie e combina più opportunamente fra loro per attuare i diversi tipi di intervento.

Tali operazioni sono rappresentate da:

- spuntatura
- speronatura
- diradamento
- taglio di ritorno

### SPUNTATURA

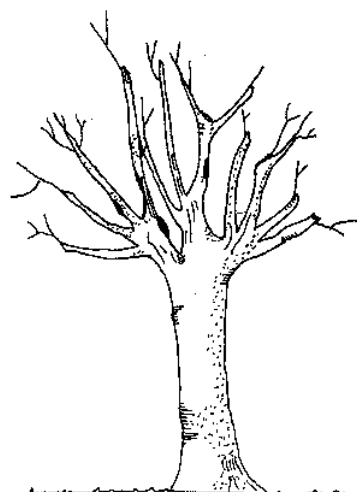
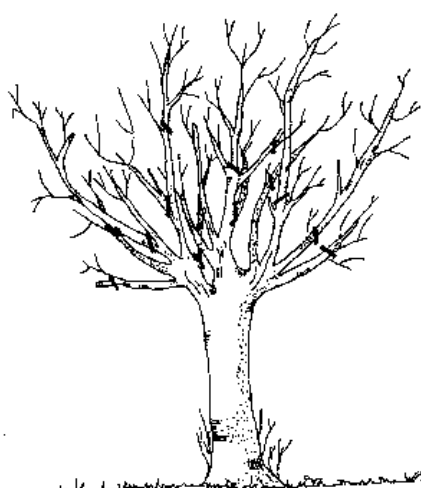
Si tratta di un'operazione con la quale, intervenendo sulla parte apicale di un ramo o di una branca, si asporta una ridotta quantità di legno (taglio lungo).



### SPERONATURA

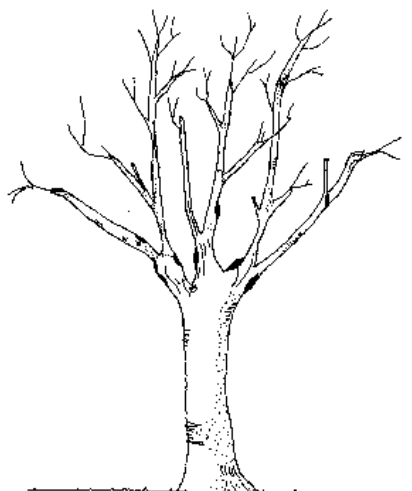
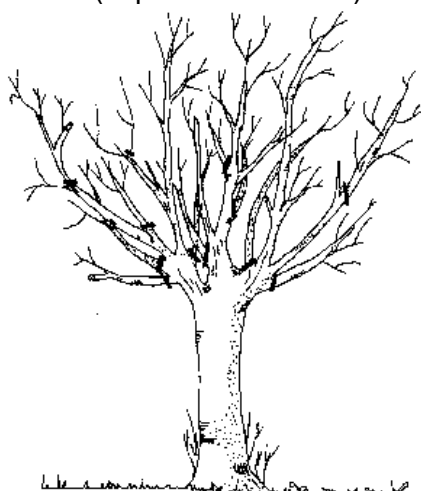
Consiste nel taglio di raccorciamento eseguito sulla parte basale dei rami e delle branche che comporta l'asportazione di una gran parte della vegetazione (taglio corto).





### DIRADAMENTO

Si tratta di asportare completamente rami o branche con taglio rasente alla base in prossimità delle inserzioni (asportazione totale).



### TAGLIO DI RITORNO

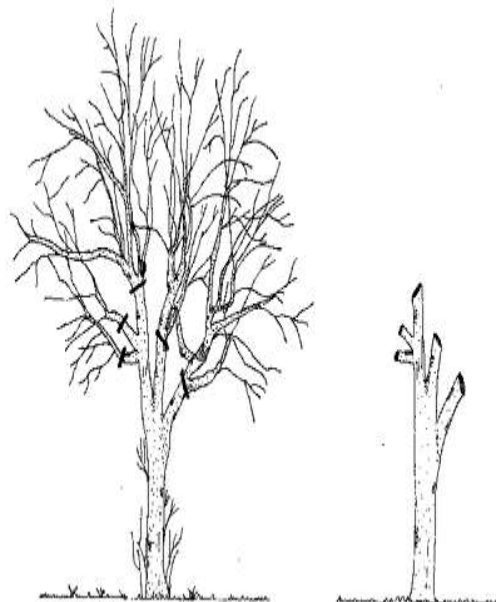
Consiste nel recidere il ramo o la branca immediatamente al di sopra di un ramo di ordine inferiore a quello che si elimina. Il ramo che così rimane sostituisce la cima di quello asportato assumendone le funzioni.

### CAPITIZZATURA (NON ammessa se NON garantisce il principio della "densità colma")

Con questo tipo di potatura straordinaria, intervenendo sulle branche, si opera un'asportazione pressoché totale della chioma.

Questo tipo di intervento può trovare giustificazione in ben pochi e determinati casi (gravi traumi e asportazioni massicce dell'apparato radicale, vincoli urbani condizionanti che impongono drastiche riduzioni della chioma), ben sapendo comunque che non risolve il problema di vitalità e di stabilità meccanica dell'albero, ma li differisce e li aggrava nel tempo. Con la capitozzatura, infatti, si interviene su soggetti che a rigore, sarebbero da abbattere, ma si intendono mantenere per non rinunciare all'elemento verde anche in situazioni estreme.

Infine si ricorda che, con il taglio a capitozzo, l'albero perde irrimediabilmente l'originale forma e bellezza dovuta al portamento naturale tipico della specie di appartenenza o alla forma obbligata che è stata raggiunta durante le operazioni di allevamento.



**FOCUS: Specie previste dal bando**



*Acer campestre* L. - *Acero campestre*



*Berberis vulgaris* L. - *Crespino*



*Alnus glutinosa* (L.) Gaertner - *Ontano nero*



*Carpinus betulus* L. - *Carpino bianco*



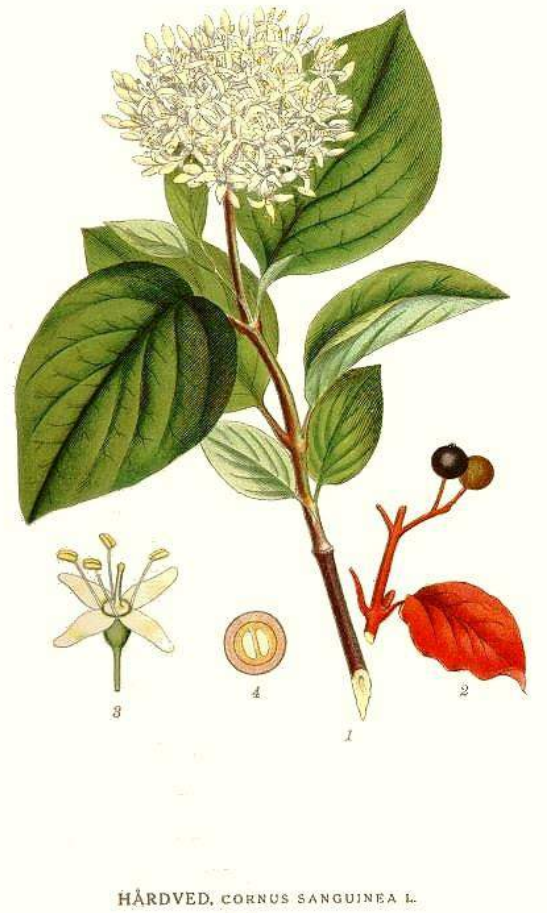
*Celtis australis L. - Bagolaro*



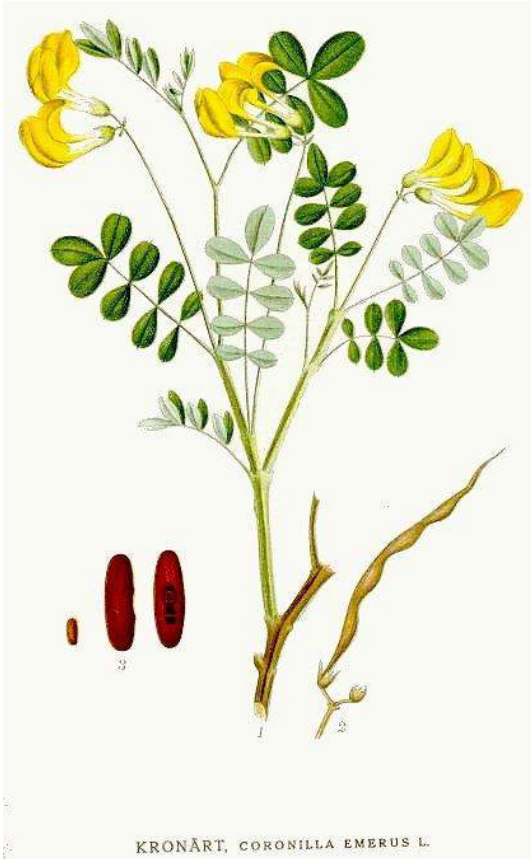
*Cornus mas L. - Corniola*



*Cercis siliquastrum L. - Albero di Giuda*



*Cornus sanguinea L. - Sanguinella*



KRONÄRT, CORONILLA EMERUS L.  
**Coronilla emerus L. - Erba cornetta**



**Cotynus coggigyria L. - Scotano**




**Corylus avellana L. - Nocciolo**



**Euonymus europaeus L. - Fusaggine**



*Fraxinus excelsior* L. - Frassino maggiore



*Fraxinus oxycarpa* L. - Frassino ossifillo



*Fraxinus ornus* L. - Orniello



*Hippophae rhamnoides* L. - Olivello spinoso



Pl. 295. *Noyer royal*. *Juglans regia* L.

*Juglans regia* L. - Noce comune




*Laburnum anagyroides* Medik - *Maggiociondolo*



*Juniperus communis* L. - Ginepro comune



*Ligustrum commune* L. - Ligustro comune



*Morus alba L. - Gelso bianco*



*Ostrya carpinifolia Scop. - Carpino nero*



*Morus nigra L. - Gelso nero*



*Phillyrea angustifolia L. - Ilatro sottile*





*Platanus x hispanica* Munchh. - Platano



*Populus nigra* L. - Pioppo nero



*Populus alba* L. - Pioppo bianco



*Prunus avium* L. - Ciliegio selvatico



*Prunus cerasus L. - Ciliegio montano*



*Prunus spinosa L. - Prugnolo*



*Prunus mahaleb L. - Ciliegio canino*



*Quercus cerris L. - Cerro*



*Quercus ilex L.*  
**Quercus ilex L. - Leccio**



*Quercus robur L.*  
**Quercus robur L. - Farnia**



*Quercus pubescens Willd.*  
**Quercus pubescens Willd. - Roverella**



*Rhamnus cathartica L.*  
**Rhamnus cathartica L. - Spincervino**



*Quercus petraea* (Mattus.) Liebl. - Rovere



*Robinia pseudoacacia* L. - Robinia



*Rhamnus frangula* L. - Frangola

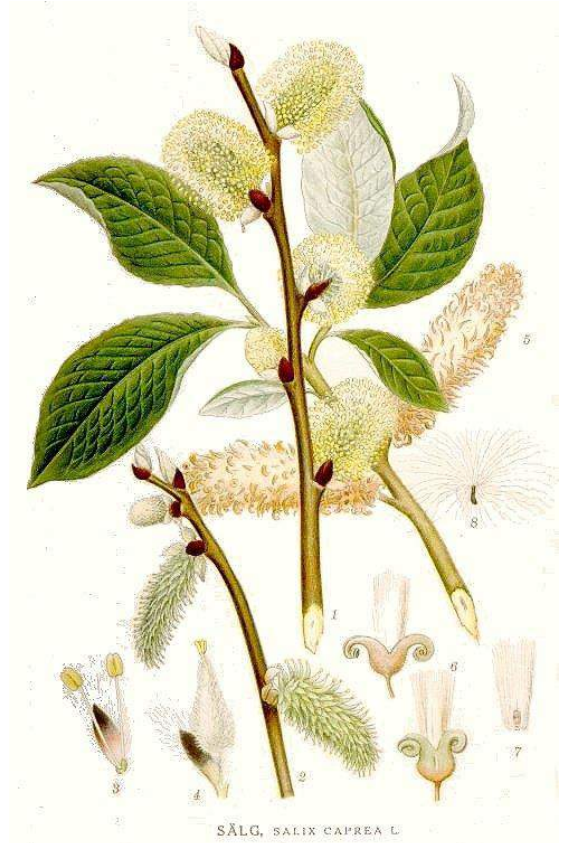


*Rosa canina* L. - Rosa di macchia



*Salix alba*

*Salix alba* L. - Salice bianco

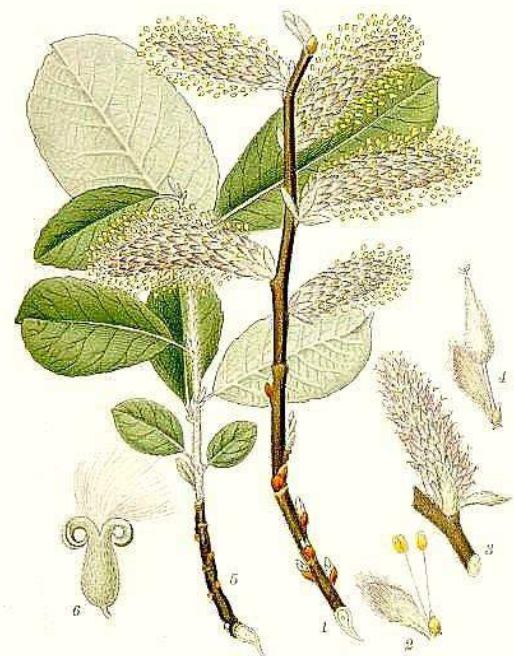


SÄLG, SALIX CAPREA L.

*Salix caprea* L. - Salicorne



*Salix apennina* A.K. SKvortsov - Salice stipolato



GRÄVIDE, SALIX CINEREA L.


*Salix cinerea* L. - Salice cinereo



*Salix elaeagnos* Scop. - salice ripaiolo



*Salix triandra* L. - Salice delle ceste



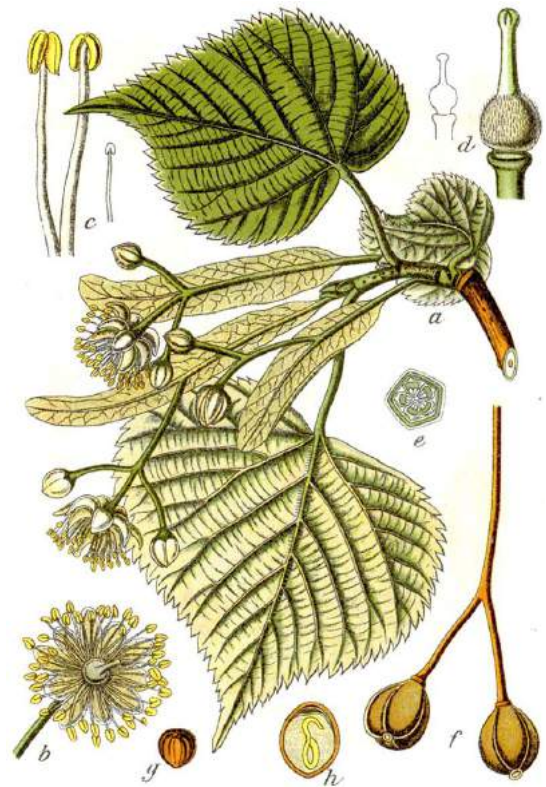
*Salix purpurea* L. - Salice rosso




*Sambucus nigra* L. - Sambuco nero



*Tamarix gallica L. - Tamerice*



*Tilia platyphyllos Sco. - Tiglio nostrano*



*Tilia cordata Mill.*

Image processed by Thomas Schoepke  
[www.plant-pictures.de](http://www.plant-pictures.de)

*Tilia cordata Mill. - Tiglio selvatico*



*Ulmus minor Miller - Olmo campestre*



*Viburnum lantana* L. - Lantana



*Viburnum opulus* L. - Pallon di maggio



## Controllo sovrapposizione con la BCAA 1 di Condizionalità

Gli obblighi associati al rispetto della BCAA 1 “introduzione di fasce tampone lungo i corsi d’acqua” impongono all’azienda agricola, beneficiaria di un pagamento agro ambientale, la costituzione/non eliminazione della fascia inerbita di 3 o 5 metri lungo tutti i corsi d’acqua a corpi idrici superficiali di torrenti, fiumi o canali monitorati dal sistema WISE (Dir. 2000/60/CE).

Le Delibere della Giunta Regionale con le quali sono stati aperti i termini di presentazione delle domande di aiuto e di pagamento annuale per la misura 10.1.3 “Gestione attiva infrastrutture verdi” e di pagamento annuale per la misura 214 A “Corridoi ecologici, fasce tampone, siepi e boschetti” con impegni ancora in essere, stabiliscono che l’aiuto (euro/ml) venga rimodulato qualora vi sia sovrapposizione tra la fascia inerbita oggetto di impegno agroambientale e la fascia erbacea introdotta in ottemperanza al rispetto della BCAA 1. La rimodulazione dell’aiuto (euro/ml) dipende dall’entità della sovrapposizione.

La verifica della presenza e dell’estensione della sovrapposizione **tra i due obblighi** viene affidata, per ciascuna campagna, agli Sportelli Unici Agricoli di Avepa.

A tal fine, a ciascuno Sportello viene inviato, per la campagna in corso, l’elenco delle particelle impegnate nella misure 214A e/o 10.1.3 che risultano potenzialmente soggette alla BCAA 1.

Il controllo si dovrà svolgere seguendo l’iter di seguito descritto:

- **Prima fase:** controllo a GIS. Il funzionario, per tutte le particelle elencate dovrà verificare se i due impegni siano sovrapposti o meno. Qualora la verifica a GIS evidenzi che i due impegni non possono mai in alcun caso sovrapporsi perché effettivamente fisicamente separati, si dovrà riportare nella colonna “ESITO CONTROLLO GIS” il valore “CONCLUSO” e nella colonna “NOTE” il codice “**ST2**”. In caso contrario, cioè qualora la verifica a GIS evidenzi una possibile sovrapposizione tra i due impegni, sarà necessario attivare la seconda fase ed indicare nella colonna “ESITO CONTROLLO GIS” il valore “NON ESAUSTIVO”;
- **Seconda fase:** controllo in campo delle superfici per verificare la reale sovrapposizione dei due impegni.

La colonna “SOPRALLUOGO” va compilata con il valore SI se è stato effettuato il controllo in campo, con il valore NO qualora non effettuato. In quest’ultimo caso dovrà essere riportata nella colonna “NOTE” la motivazione della mancata effettuazione del controllo.

In caso di regolare svolgimento del controllo in campo, sempre nella colonna “NOTE”, il funzionario dovrà utilizzare **esclusivamente** i seguenti codici per evidenziare una delle seguenti situazioni:

- **ST1:** la superficie soggetta alla BCAA 1 si sovrappone a quella soggetta all’impegno agro ambientale. Nel caso venga accertata la sovrapposizione tra i due impegni, vanno compilate anche le colonne “SOVRAPPOSIZIONE LUNGHEZZA” e “SOVRAPPOSIZIONE LARGHEZZA”, indicando l’estensione in lunghezza e larghezza espressa in metri lineari;
- **ST2:** la superficie soggetta alla BCAA 1 **non** si sovrappone a quella dell’impegno agroambientale perché:
  - effettivamente fisicamente separate;
  - oppure
  - la superficie oggetto di impegno agroambientale è sita in tipologia di terreni per i quali è prevista la deroga del rispetto dell’impegno della costituzione/non eliminazione di una fascia inerbita (risaie, corsi d’acqua “effimeri” ed “episodici” ai sensi del DM 131/2008, particelle ricadenti in zone montane cioè ricomprese nell’All. 6 del PSR Veneto 2007-2013, terreni stabilmente inerbiti per l’intero anno solare, oliveti, prati permanente e pascolo permanente);
- **ST3:** la superficie soggetta alla BCAA 1 fisicamente attigua non si sovrappone a quella soggetta all’impegno agro ambientale.

**STRUMENTI:** L'attività svolta deve essere tracciata utilizzando la seguente checklist

## RELAZIONE DI CONTROLLO

### Misura 10.1.3 - 214 A

#### Verifica sovrapposizione impegno agroambientale con l'impegno di BCAA1 di Condizionalità

<b>CUAA</b>	<b>BENEFICIARIO</b>
<b>TRAMITE</b>	<b>SEDE OPERATIVA</b>

<b>Incaricati del controllo</b>	<b>Sportello</b>
---------------------------------	------------------

<b>Eventuali persone presenti durante il controllo</b>	<b>Sportello</b>
--	------------------

<b>ESITO CONTROLLO GIS</b>	<input type="checkbox"/> CONCLUSO <input type="checkbox"/> NON ESAUSTIVO
<b>ESECUZIONE SOPRALLUOGO</b>	<input type="checkbox"/> ESEGUITO <input type="checkbox"/> NON ESEGUITO

<b>DATA</b>	<b>LUOGO</b>	<b>Incaricati (firme)</b>
-------------	--------------	---------------------------

**CHECKLIST - SOVRAPPOSIZIONE BCAA1 e M10.1.3 - 214A**

ID domanda M10.1.3	ID domanda 214A	Campagna

SUPERFICI OGGETTO DI IMPEGNO (riportare solo quelle oggetto di verifica della sovrapposizione tra BCAA1 e M1013/214A216)					CODICE INTERVENTO	SUPERFICIE PARTE <u>ARBOREA</u> impegnata sulla particella (metri lineari)	NOTE ESITO (indicare solo uno tra: ST1, ST2, ST3)	SOVRAPPOSIZIONE <u>LUNGHEZZA</u> (metri)  ATTENZIONE: compilare solo se in NOTE ESITO è stato riportato ST1	SOVRAPPOSIZIONE <u>LARGHEZZA</u> (metri) (indicare solo uno tra: 1, 2, 3,4,5)  ATTENZIONE: compilare solo se in NOTE ESITO è stato riportato ST1	Eventuali ANNOTAZIONI del controllore
PROV	COMUNE	SEZ	FG	PART						

NB: i dati sono ricavabili dall'elenco particelle fornito dalla sede centrale per ogni anno di campagna

ESEMPIO compilazione:

Cod Intervento = M (Monofilare - 1m Fasce Tampone/Siepi + 5m Fascia Erbacea)

Superficie parte arborea = 80 metri. In base all'intervento (in questo caso "M") è attesa una fascia erbacea di larghezza pari a 5 metri non sovrapposta con la fascia della BCAA1.

Durante la verifica si rileva una sovrapposizione di fascia erbacea tra i due impegni pari, ad esempio, a 2 metri sui 5 attesi. La sovrapposizione rilevata non coinvolge l'intera lunghezza della siepe, ma solo per 50 metri lineari.

La check list va compilata nel seguente modo:

- Nel campo SOVRAPP. LUNGHEZZA riportare il valore: 50 (metri lineari);
- Nel campo SOVRAPP. LARGHEZZA riportare il valore: 2 (metri)

SUPERFICI OGGETTO DI IMPEGNO (riportare solo quelle oggetto di verifica della sovrapposizione tra BCAA1 e M1013/214A216)					CODICE INTERVENTO	SUPERFICI E PARTE ARBOREA impegnata sulla particella (metri lineari)	NOTE ESITO (indicare solo uno tra: ST1, ST2, ST3)	SOVRAPPOSIZIONE LUNGHEZZA (metri lineari)  ATTENZIONE: compilare solo se in NOTE ESITO è stato riportato ST1	SOVRAPPOSIZIONE LARGHEZZA (metri) (indicare solo uno tra: 1, 2, 3,4,5)  ATTENZIONE: compilare solo se in NOTE ESITO è stato riportato ST1	Eventuali ANNOTAZIONI del controllore
PROV	COMUNE	SEZ	FG	PART						
PD	CODEVIGO	-	32	228	M	80	ST1	50	2	-

# CHECKLIST

Prima di procedere con il controllo è necessario predisporre una stampa del quadro INTERVENTI e del quadro UTILIZZI (passo ISTRUTTORIA PAGAMENTO), che dovranno essere inseriti nel fascicolo di controllo (è consigliabile una stampa in formato A3).

Il quadro INTERVENTI riporta le informazioni di sintesi, mentre il quadro UTILIZZI (cliccando sul pulsante “visualizza”) riporta le informazioni di dettaglio.

PSR Veneto 2014-2020
Istruttoria PSR Amministrazione Uscita Help

GESTIONE PRATICHE
FUNZIONI COLLETTIVE
UTILITA'
RIEPILOGHI
STAMPE

RICERCA GLOBALE
LIQUIDAZIONI
CORREZIONI PUNTUALI
RIAPERTURA PASSI PAGAMENTO

Interventi Id Domanda:

---

Id Domanda:

Ragione Sociale:

CUAA:

Misura: M10/1/3

Bando: 701 - DGR N. 440 DEL 31/03/2015

**Interventi**

Risultati della ricerca: 3

Descrizione	Unità	Quantità	Quantità Richiesta	Quantità Ammessa	Quantità Rinunciata Non Sanzionata	Totale Superficie Massima Liquidabile	Totale superficie Determinata	Totale Superficie Richiesta	Totale Superficie Massima Finanziabile	Totale Superficie Ammissibile Pag	Totale Superficie Non Sanzionata	Totale Superficie Rinunciata (ha)	Totale Superficie Rinunciata Non Sanzionata (l)
B - Boschetti	mq	2370,0000	2370,0000	2370,0000			0,2370	0,2370		0,2370	0,0000	0,0000	0,0000
M - Monofilare - 1m Fasce Tampone/Siepi + 5m Fascia Erb.	m	2357,0000	2357,0000	2357,0000			1,4142	1,4142		3,6026	0,0000	0,0000	0,0000
PS - Plurifilare - 1m Fasce Tampone/Siepi + 5m Fascia Erb.	m	1457,0000	1457,0000	1457,0000			0,8742	0,8742		4,6090	0,0000	0,0000	0,0000

Aggiorna Calcola Zone Riepilogo Zone

Ritorna

Durante il controllo in loco dovrà essere riportata nella stampa del quadro UTILIZZI, la **SUPERFICIE ACCERTATA** (ha) per ogni particella interessata dall'impegno (NON solo quelle oggetto di infrazione), indicando anche il tipo di strumento impiegato (lo strumento previsto per l'attività di controllo è il GPS; nel caso vengano utilizzati strumenti alternativi, gli stessi dovranno essere riportati e giustificati nella checklist di controllo).

**PSR Veneto 2014-2020**

Istruttoria PSR Amministrazione Uscita Help

GESTIONE PRATICHE FUNZIONI COLLETTIVE UTILITA' RIEPILOGHI STAMPE

RICERCA GLOBALE LIQUIDAZIONI CORREZIONI PUNTUALI RIAPERTURA PASSI PAGAMENTO

Utilizzi associati all'intervento Id Domanda:

Id Domanda:

Ragione Sociale:

CUAA:

Misura:

Bando:

Intervento. Codice: B Descrizione:

Spesa Ammessa: Importo Ammesso:

% Contribuzione:

**Utilizzi**

Risultati della ricerca: 2

Comune	Sezione	Foglio	Particella	Subalterno	Coltura 1	Coltura 2	Superficie Utilizzata (ha)	Superficie Impegnata (ha)	Superficie Accertata (ha)	Superficie Eleggibile (ha)
<input type="checkbox"/>	SANDRIGO		19	00053	GRUPPI DI ALBERI E BOSCHETTI (cod. Agea: -)		0,1333	0,1333		0,1333
<input type="checkbox"/>	SANDRIGO		19	00054	GRUPPI DI ALBERI E BOSCHETTI (cod. Agea: -)		0,1037	0,1037		0,1037
<b>TOTALI:</b>							<b>0,4740</b>	<b>0,2370</b>		<b>0,2370</b>

Elimina Aggiorna Importa

Ritorna

Nel caso in cui si riscontri il mancato rispetto degli impegni dovrà essere riportato nella colonna **NOTE** in corrispondenza di ogni particella oggetto di infrazione il codice o la descrizione dell'impegno violato (sottoscritta e datata dal tecnico incaricato del controllo).

REGIONE DI

Vers

Descrizione: Boschetti

Importo Ammesso:

Coltura 2	Superficie Utilizzata (ha)	Superficie Impegnata (ha)	Superficie Accertata (ha)	Superficie Eleggibile (ha)	Superficie Richiesta (ha)	Superficie Non Sanzionabile (ha)	Superficie Ammissibile Pag (ha)	Superficie Scostamento (ha)	Superficie Rinunciata (ha)	Superficie Rinunciata Non Sanzionata (ha)	Superficie Rinunciata Sanzionata (ha)	Zone	Note
	0,1333	0,1333		0,1333	0,1333	<input type="text"/>	0,1333	0,0000				<input type="text"/>	
	0,1037	0,1037		0,1037	0,1037	<input type="text"/>	0,1037	0,0000				<input type="text"/>	
	<b>0,4740</b>	<b>0,2370</b>		<b>0,2370</b>	<b>0,2370</b>		<b>0,2370</b>	<b>0,0000</b>					

Nella checklist dovrà poi essere riportata la sommatoria della superficie impegnata (SOI) e della superficie oggetto di infrazione per ogni gruppo di impegni violato.

Nel caso in cui NON siano riscontrate infrazioni agli impegni dovrà essere barrato il campo NOTE riportando una unica dicitura “OK” (sottoscritta e datata dal tecnico incaricato del controllo). In quest’ultimo caso NON dovranno essere compilate nella checklist le superfici oggetto di infrazione.

Altro strumento utile al controllo è l’analisi delle foto aeree/satellitari a disposizione, in relazione alla superficie oggetto di impegno. È consigliabile attuare una misurazione (area/perimetro) delle superficie e procedere alla stampa (cartacea o in formato digitale) delle “mappette”, con le relative misurazioni attuate, che dovranno essere inserite nel fascicolo di controllo e “validate” durante il controllo in loco.

Nel caso in cui NON siano riscontrate infrazioni agli impegni dovrà essere riportata la dicitura “OK” (sottoscritta e datata dal tecnico incaricato del controllo).

In quest’ultimo caso NON dovranno essere compilate nella checklist le superfici oggetto di infrazione.

Nel caso in cui si riscontri il mancato rispetto degli impegni dovrà essere riportata la misurazione attuata in corrispondenza di ogni particella oggetto di infrazione il codice dell’impegno violato (sottoscritta e datata dal tecnico incaricato del controllo), nonché lo strumento impiegato per la misurazione.

**NOTA BENE:** dovrà essere predisposta una checklist PER CIASCUN INTERVENTO.

**Misura/Intervento 10.1.3 Pagamenti agro ambientali  
Gestione attiva di infrastrutture verdi**

**CUAA  
DOMANDA (N.)**

**BENEFICIARIO**

**FASCE TAMPONE (FT), SIEPI (S)**

MODELLO DOCUMENTO	CARTACEO (C)/ INFORMATICO (I)	OBBLIGATORIO	RISCONTRO DOCUMENTO*	FASCICOLATO (F), ACQUISITO (A), DATATO E SOTTOSCRITTO (DS)	NOTE
Domanda annuale	I		Domande/Applicativo		
Foto aeree SOI	I		SITIClient		
Elenco particelle SOI	I		Applicativo/Info aggiuntive		
Comunicazione nitrati	I	Ove previsto	Portale PIAVE		
Piano di utilizzazione agronomica	I	Ove previsto	Portale PIAVE		
Registro concimazioni	I	Ove previsto	Portale PIAVE		
Fatture acquisto fertilizzanti	C		Azienda		
Registro trattamenti	C	Ove previsto	Azienda		
Elenco ditte spargimento fanghi	I		Fornito da ARPAV		
Documentazione acquisto piante (fatture, passaporto-cartellino)	C	Ove previsto	Azienda		
Allegato tecnico 11.3	C		Fascicolo domanda		
Fascicolo aziendale	I		Fascicolo		



**Misura/Intervento 10.1.3 Pagamenti agro ambientali  
Gestione attiva di infrastrutture verdi**

**CUAA****BENEFICIARIO****DOMANDA (N.)**

<b>FASCE TAMPONE (FT), SIEPI (S)</b>										
	<b>Rispetto dei requisiti di ammissibilità</b>	<b>SI</b>	<b>NO</b>	<b>NA</b>	<b>NC</b>		<b>RI</b>	<b>A</b>	<b>D</b>	<b>L</b>
101301	Rispetto SOI massima			--	--		--		--	--
101302	Rispetto SOI minima			--	--		--		--	
101306	Rispetto del requisito di NON contiguità delle formazioni esistenti con le superfici aziendali destinate a produzione di biomassa arborea/arbustiva			--	--		--	--		
101307	Rispetto del divieto di NON estirpo per una superficie superiore al 30% della SOI finanziata con precedenti programmazioni			--	--		--	--		
101308	Assenza di formazioni esclusivamente erbacee			--	--		--	--	--	
101350	Assenza di materiale a rapido accrescimento			--	--		--	--	--	
101311	Assenza di formazioni monospecifiche			--	--		--	--	--	
	<b>Superficie oggetto di infrazione (FT/S)</b>									
1013XX	A. SOI oggetto di impegno (HA)		<b>ha</b>							
1013YY	B. SOI oggetto di infrazione (HA)		<b>ha</b>							
	<b>IMPEGNI SPECIFICI</b>									
<b>01</b>	<b>Qualificazione del paesaggio</b>	<b>SI</b>	<b>NO</b>	<b>NA</b>	<b>NC</b>		<b>RI</b>	<b>A</b>	<b>D</b>	<b>L</b>
101312	Mantenimento della formazione lineare arboreo arbustiva con densità "colma"			--	--			--	--	
101313	Nel caso di rinfoltimento, rispetto della distanza massima prevista				--			--	--	
101314	Nel caso di moria o deperimento, rinfoltimento spazi lacunosi				--			--	--	
101315	Rispetto del divieto di taglio a raso delle formazioni arboreo/arbustive			--	--			--	--	
101316	Effettuazione della potatura			--	--			--	--	
	<b>Superficie oggetto di infrazione (FT/S)</b>									
101317	A. SOI oggetto di impegno (HA)		<b>ha</b>	--	--		--	--	--	--
101318	B. SOI oggetto di infrazione (HA)		<b>ha</b>	--	--		--	--	--	--
101319	C. SOI oggetto di infrazione (B/A)*100 (%)		<b>%</b>	--	--		--	--	--	--

**Misura/Intervento 10.1.3 Pagamenti agro ambientali  
Gestione attiva di infrastrutture verdi**

**CUAA****BENEFICIARIO****DOMANDA (N.)****FASCE TAMPONE (FT), SIEPI (S)**

<b>02</b>	<b>Tutela delle acque e dei suoli</b>	<b>SI</b>	<b>NO</b>	<b>NA</b>	<b>NC</b>	<b>RI</b>	<b>A</b>	<b>D</b>	<b>L</b>
101303	Rispetto della costituzione del "modulo base"			--	--		--	--	
101323	Rispetto del divieto di utilizzo di prodotti fitosanitari, compresi i diserbanti non residuali e di fertilizzanti di sintesi chimica ed organici su tutta la superficie			--	--		--		
101324	Rispetto del divieto di impiego di fanghi di depurazione			--	--		--		--
101325	Taglio della fascia erbacea almeno una volta l'anno						--	--	
	<b>Superficie oggetto di infrazione (FT/S)</b>								
101326	A. SOI oggetto di impegno (HA)		<b>ha</b>	--	--	--	--	--	--
101327	B. SOI oggetto di infrazione (HA)		<b>ha</b>	--	--	--	--	--	--
101328	C. SOI oggetto di infrazione (B/A)*100 (%)		<b>%</b>	--	--	--	--	--	--
<b>FER</b>	<b>REQUISITI MINIMI FERTILIZZANTI</b>	<b>SI</b>	<b>NO</b>	<b>NA</b>	<b>NC</b>	<b>RI</b>	<b>A</b>	<b>D</b>	<b>L</b>
RC016	Rispetto degli obblighi amministrativi				--				--
RC017	Rispetto degli obblighi relativi agli stoccaggi				--		--		
RC018	Rispetto dei massimali previsti				--		--		--
RC019	Rispetto dei divieti spaziali e temporali				--		--		
RC020	Rispetto del divieto di concimazione inorganica entro 5 metri dai corsi d'acqua				--		--		
<b>03</b>	<b>Biodiversità</b>	<b>SI</b>	<b>NO</b>	<b>NA</b>	<b>NC</b>	<b>RI</b>	<b>A</b>	<b>D</b>	<b>L</b>
101335	Esecuzione di adeguate cure colturali: ripuliture e decespugliamenti			--	--		--	--	
101336	Presenza esclusiva di specie indicate nell'elenco			--	--		--		
	<b>Superficie oggetto di infrazione (FT/S)</b>								
101339	A. SOI oggetto di impegno (HA)		<b>ha</b>	--	--	--	--	--	--
101340	B. SOI oggetto di infrazione (HA)		<b>ha</b>	--	--	--	--	--	--
101341	C. SOI oggetto di infrazione (B/A)*100 (%)		<b>%</b>	--	--	--	--	--	--

**Misura/Intervento 10.1.3 Pagamenti agro ambientali  
Gestione attiva di infrastrutture verdi**

**CUAA****BENEFICIARIO****DOMANDA (N.)****BOSCHETTI (B)**

MODELLO DOCUMENTO	CARTACEO (C)/ INFORMATICO (I)	OBBLIGATORIO	RISCONTRO DOCUMENTO*	FASCICOLATO (F), ACQUISITO (A), DATATO E SOTTOSCRITTO (DS)	NOTE
Domanda annuale	I		Domande/Applicativo		
Foto aeree SOI	I		SITIClient		
Elenco particelle SOI	I		Applicativo/Info aggiuntive		
Comunicazione nitrati	I	Ove previsto	Portale PIAVE		
Piano di utilizzazione agronomica	I	Ove previsto	Portale PIAVE		
Registro concimazioni	I	Ove previsto	Portale PIAVE		
Fatture acquisto fertilizzanti	C		Azienda		
Registro trattamenti	C	Ove previsto	Azienda		
Elenco ditte spargimento fanghi	I		Fornito da ARPAV		
Documentazione acquisto piante (fatture, passaporto-cartellino)	C	x	Azienda		
Allegato tecnico 11.3	C	x	Fascicolo domanda/Azienda		
Fascicolo aziendale	I		Fascicolo		

**Misura/Intervento 10.1.3 Pagamenti agro ambientali  
Gestione attiva di infrastrutture verdi**

**CUAA****BENEFICIARIO****DOMANDA (N.)**

<b>BOSCHETTI (B)</b>										
	<b>Rispetto dei requisiti di ammissibilità</b>	<b>SI</b>	<b>NO</b>	<b>NA</b>	<b>NC</b>		<b>RI</b>	<b>A</b>	<b>D</b>	<b>L</b>
101301	Rispetto SOI massima			--	--		--		--	
101302	Rispetto SOI minima			--	--		--		--	
101305	Rispetto del requisito di NON contiguità a boschi			--	--		--		--	
101306	Rispetto del requisito di NON contiguità delle formazioni esistenti con le superficie aziendali destinate a produzione di biomassa arborea/arbustiva			--	--		--		--	
101307	Rispetto del divieto di NON estirpo per una superficie superiore al 30% della SOI finanziata con precedenti programmazioni			--	--		--	--		
101311	Assenza di formazioni monospecifiche			--	--		--	--	--	
	<b>Superficie oggetto di infrazione (B)</b>									
1013KK	A. SOI oggetto di impegno (HA)		ha							
1013ZZ	B. SOI oggetto di infrazione (HA)		ha							
	<b>IMPEGNI SPECIFICI</b>									
<b>02</b>	<b>Tutela delle acque e dei suoli</b>	<b>SI</b>	<b>NO</b>	<b>NA</b>	<b>NC</b>		<b>RI</b>	<b>A</b>	<b>D</b>	<b>L</b>
101323	Rispetto del divieto di utilizzo di prodotti fitosanitari, compresi i diserbanti non residuali e di fertilizzanti di sintesi chimica ed organici su tutta la superficie			--	--			--		
101324	Rispetto del divieto di impiego di fanghi di depurazione			--	--			--		--
	<b>Superficie oggetto di infrazione (B)</b>									
101332	A. SOI oggetto di impegno (HA)		ha	--	--		--	--	--	--
101333	B. SOI oggetto di infrazione (HA)		ha	--	--		--	--	--	--
101334	C. SOI oggetto di infrazione (B/A)*100 (%)		%	--	--		--	--	--	--

**Misura/Intervento 10.1.3 Pagamenti agro ambientali  
Gestione attiva di infrastrutture verdi**

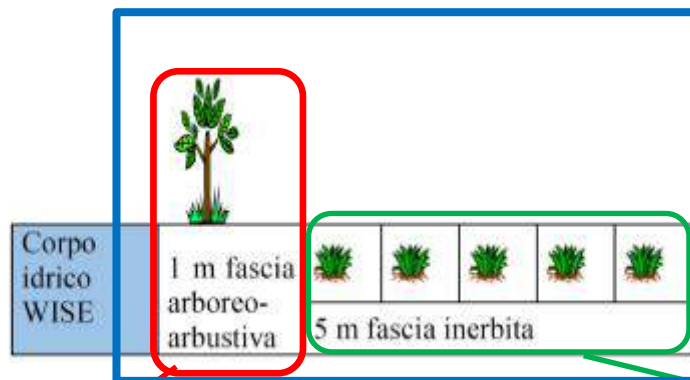
**CUAA**

**BENEFICIARIO**

**DOMANDA (N.)**

**BOSCHETTI (B)**

FER	REQUISITI MINIMI FERTILIZZANTI (connesso a 101323)	SI	NO	NA	NC	RI	A	D	L
RC016	Rispetto degli obblighi amministrativi				--				--
RC017	Rispetto degli obblighi relativi agli stoccaggi				--		--		
RC018	Rispetto dei massimali previsti				--		--		--
RC019	Rispetto dei divieti spaziali e temporali				--		--		
RC020	Rispetto del divieto di concimazione inorganica entro 5 metri dai corsi d'acqua				--		--		
<b>03</b>	<b>Biodiversità</b>	<b>SI</b>	<b>NO</b>	<b>NA</b>	<b>NC</b>	<b>RI</b>	<b>A</b>	<b>D</b>	<b>L</b>
101335	Esecuzione di adeguate cure colturali: ripuliture e decespugliamenti			--	--		--	--	
101336	Presenza esclusiva di specie indicate nell'elenco			--	--		--		
101315	Rispetto del divieto di taglio a raso delle formazioni arboreo/arbustive			--	--		--	--	
	<b>Superficie oggetto di infrazione (B)</b>								
101345	A. SOI oggetto di impegno (HA)		ha	--	--	--	--	--	--
101346	B. SOI oggetto di infrazione (HA)		ha	--	--	--	--	--	--
101347	C. SOI oggetto di infrazione (B/A)*100 (%)		%	--	--	--	--	--	--

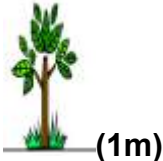
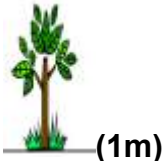


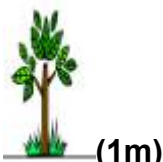


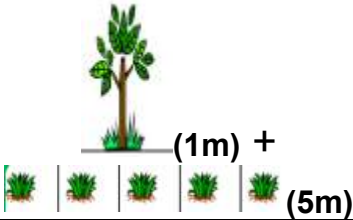
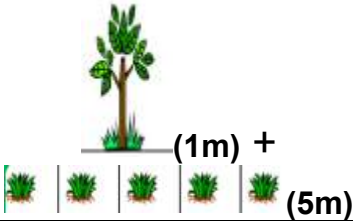
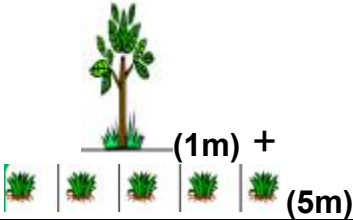

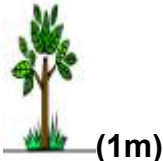
Superficie oggetto di impegno (SOI) da tenere in considerazione nel caso dei seguenti impegni oggetto di infrazione (1m \* TOT ml):  
 101312  
 101313  
 101314  
 101315  
 101316  
 101336  
 101335

Superficie oggetto di impegno (SOI) da tenere in considerazione nel caso dei seguenti impegni oggetto di infrazione (6m \* TOT ml) e riportare in checklist al punto A.:  
 101303  
 101323  
 101324

La superficie oggetto di infrazione, da riportare al punto B) è quella irregolare. Esempio

Superficie oggetto di impegno (SOI) da tenere in considerazione nel caso dei seguenti impegni oggetto di infrazione (5m \* TOT ml):  
 101325

01	Qualificazione del paesaggio	SOI da tenere in considerazione per verifica impegno e valutazione entità irregolarità	Superficie oggetto di infrazione
101312	FT, S: Mantenimento della formazione lineare arboreo arbustiva con densità "colma"		Tratto della formazione lineare per la quale l'impegno non rispettato
101313	Nel caso di rinfoltimento, rispetto della distanza massima prevista		Tratto della formazione lineare per la quale l'impegno non rispettato
101314	FT, S, B: Nel caso di moria o deperimento, rinfoltimento spazi lacunosi		Tratto della formazione lineare per la quale l'impegno non rispettato
101315	FT, S: Rispetto del divieto di taglio a raso delle formazioni arboreo/arbustive		Tratto della formazione lineare per la quale l'impegno non rispettato
101316	FT, S: Effettuazione della potatura		Tratto della formazione lineare per la quale l'impegno non rispettato
02	Tutela delle acque e dei suoli		

101303	Rispetto della costituzione del "modulo base"		<p>Superficie non riscontrata per la fascia inerbita                  Esempio1 = formazione lineare 1m+fascia riscontrata pari a 2m = superficie oggetto di infrazione pari a <math>(3*1m)/6</math>.                  Esempio2 = formazione lineare 1m+fascia riscontrata pari a 0m = superficie oggetto di infrazione pari a <math>(5*1m)/6</math>.</p>
101323	FT, S, B: Rispetto del divieto di utilizzo di prodotti fitosanitari, compresi i diserbanti non residuali e di fertilizzanti di sintesi chimica ed organici su tutta la superficie		Superficie trattata con prodotti fitosanitari/diserbanti non residuali e fertilizzanti
101324	FT, S, B: Rispetto del divieto di impiego di fanghi di depurazione		Superficie su cui sono stati distribuiti fanghi di depurazione
101325	FT, S: Taglio della fascia erbacea almeno una volta l'anno		
<b>03</b>	<b>Biodiversità</b>		
101335	FT, S, B: Esecuzione di adeguate cure colturali: ripuliture e decespugliamenti		



**Allegato C**

101336	FT, S: Presenza esclusiva di specie indicate nell'elenco		
101315	B: Rispetto del divieto di taglio a raso delle formazioni arboreo/arbustive		

## **SCHEDA CALCOLO RIDUZIONI/SANZIONI**

**Misura 10 - Pagamenti agro-climatico ambientali  
 Intervento 10.1.3 - Gestione attiva di infrastrutture verdi  
 CALCOLO RIDUZIONI/REVOCA**

<b>CUAA</b>	
<b>BENEFICIARIO</b>	
<b>DOMANDA (N.)</b>	

	<b>GRUPPO</b>	<b>EFFETTO</b>	<b>MONTANTE</b>
	<b>Rispetto dei requisiti di ammissibilità</b>	Revoca	Operazione
01	Qualificazione del paesaggio (SOLO FT, S)	Riduzione	Gruppo colture
02	Tutela delle acque e dei suoli	Riduzione	Gruppo colture
03	Biodiversità	Riduzione	Gruppo colture
FER	Requisito minimo fertilizzanti	Riduzione/Revoca	Gruppo Colture

**FASCE TAMPONE (FT), SIEPI (S)**

**BOSCHETTI (B)**

	<b>Rispetto dei requisiti di ammissibilità</b>
RE	Se (101301 O 101302 O 101305 O 101306 O 101307 O 101308 O 101350 O 101311) = NO, allora 100% RIDUZIONE (REVOCA DOMANDA)

## FASCE TAMPONE (FT), SIEPI (S)

01	Qualificazione del paesaggio	LIVELLO	VALORE
	<b>Gravità (G)</b>		
GB01	1 impegno NON rispettato: (101312 O 101313 O 101314 O 101315 O 101316) = NO	BASSA	1
GM01	2 impegni NON rispettati: (1013012 E/O 101313 E/O 101314 E/O 101315 E/O 101316) = NO	MEDIA	3
GA01	3 O + impegni NON rispettati: (1013012 E/O 101313 E/O 101314 E/O 101315 E/O 101316) = NO	ALTA	5
	<b>Entità (E)</b>		
EB01	Se (101319) <=10%	BASSA	1
EM01	Se (101319) > 10% E <= 20%	MEDIA	3
EA01	Se (101319) > 20%	ALTA	5
	<b>Durata (D)</b>		
DB01	In tutti i casi diversi da DM01 E DA01	BASSA	1
DM01	Se (101313 O 101312) = NO	MEDIA	3
DA01	Se (101315 = NO)	ALTA	5

**(G + E + D) / 3 (punteggio medio)**

Classe	Punteggio medio	Riduzione	RI01
I	Uguale o superiore a 1,00 e inferiore a 3,00	3%	
II	Uguale o superiore a 3,00 e inferiore a 5,00	5%	
III	Uguale o superiore a 5,00	10%	
RIP	<i>RIPETIZIONE (NO PUNTEGGIO MAX): RIDUZIONE RADDOPPIATA</i>	RI01 X 2=	
E	<i>RIPETIZIONE (PUNTEGGIO MAX): REVOCA ED ESCLUSIONE</i>	100,00%	

02	Tutela delle acque e dei suoli	LIVELLO	VALORE
	<b>Gravità (G)</b>		
GB02	1 impegno NON rispettato (101303 O 101323 O 101324 O 101325) = NO	BASSA	1
GM02	-	MEDIA	3
GA02	2 O + impegni NON rispettati: (101303 E/O 101323 E/O 101324 E/O 101325) = NO	ALTA	5
	<b>Entità (E)</b>		
EB02	Se (101328) <=10%	BASSA	1
EM02	Se (101328) > 10% E <= 20%	MEDIA	3
EA02	Se (101328) > 20%	ALTA	5
	<b>Durata (D)</b>		
DB02	-	BASSA	1
DM02	Se (101325 = NO)	MEDIA	3
DA02	In tutti i casi diversi da DM02	ALTA	5

**(G + E + D) / 3 (punteggio medio)**

Classe	Punteggio medio	Riduzione	RI02
I	Uguale o superiore a 1,00 e inferiore a 3,00	3%	
II	Uguale o superiore a 3,00 e inferiore a 5,00	5%	
III	Uguale o superiore a 5,00	10%	

RIP	RIPETIZIONE (NO PUNTEGGIO MAX): RIDUZIONE RADDOPPIATA	RI02 X 2=	
E	RIPETIZIONE (PUNTEGGIO MAX): REVOCA ED ESCLUSIONE	100,00%	

03	Biodiversità	LIVELLO	VALORE
	<b>Gravità (G)</b>		
GB03	-	BASSA	1
GM03	1 impegno NON rispettato: (101335 O 101336) = NO	MEDIA	3
GA03	2 impegni NON rispettati: (101335 E 101336) = NO	ALTA	5
	<b>Entità (E)</b>		
EB03	Se (101341) <=10%	BASSA	1
EM03	Se (101341) > 10% E <= 20%	MEDIA	3
EA03	Se (101341) > 20%	ALTA	5
	<b>Durata (D)</b>		
DB03	-	BASSA	1
DM03	Se (101335 = NO)	MEDIA	3
DA03	Se (101336 = NO)	ALTA	5

**(G + E + D) / 3 (punteggio medio)**

Classe	Punteggio medio	Riduzione	RI03
I	Uguale o superiore a 1,00 e inferiore a 3,00	3%	
II	Uguale o superiore a 3,00 e inferiore a 5,00	5%	
III	Uguale o superiore a 5,00	10%	
RIP	RIPETIZIONE (NO PUNTEGGIO MAX): RIDUZIONE RADDOPPIATA	RI03 X 2=	
E	RIPETIZIONE (PUNTEGGIO MAX): REVOCA ED ESCLUSIONE	100,00%	

FER	Requisito minimo fertilizzanti	LIVELLO	VALORE
	<b>Gravità (G)</b>		
GB01	Se (RC016) = NO	BASSA	1
GM01	Se (RC018 O RC017) = NO	MEDIA	3
GA01	Se (RC019 O RC020) = NO	ALTA	5
	<b>Entità (E)</b>		
EB01	Se (RC016 O RC017 O RC018 O RC019 O RC020) = NO	BASSA	1
EM01	Se 2 O 3 TRA (RC016 O RC017 O RC018 O RC019 O RC020) = NO	MEDIA	3
EA01	ALMENO 4 TRA (RC016 O RC017 O RC018 O RC019 O RC020) = NO	ALTA	5
	<b>Durata (D)</b>		
DB01	-	BASSA	1
DM01	-	MEDIA	3
DA01	In tutti i casi	ALTA	5

**(G + E + D) / 3 (punteggio medio)**

Classe	Punteggio medio	Riduzione	RIFER
I	Uguale o superiore a 1,00 e inferiore a 3,00	3%	
II	Uguale o superiore a 3,00 e inferiore a 5,00	5%	
III	Uguale o superiore a 5,00	10%	

## Allegato C

RIP	<i>RIPETIZIONE (NO PUNTEGGIO MAX): RIDUZIONE RADDOPPIATA</i>	RIFER X 2=	
E	<i>RIPETIZIONE (PUNTEGGIO MAX): REVOCA ED ESCLUSIONE</i>	100,00%	

**BOSCHETTI (B)**

02	Tutela delle acque e dei suoli	LIVELLO	VALORE
	<b>Gravità (G)</b>		
GB02	1 impegno NON rispettato (101323 O 101324) = NO	BASSA	1
GM02	-	MEDIA	3
GA02	2 O + impegni NON rispettati: (101323 E/O 101324) = NO	ALTA	5
	<b>Entità (E)</b>		
EB02	Se (101334) <=10%	BASSA	1
EM02	Se (101334) > 10% E <= 20%	MEDIA	3
EA02	Se (101334) > 20%	ALTA	5
	<b>Durata (D)</b>		
DB02	-	BASSA	1
DM02	In tutti i casi diversi da DA02	MEDIA	3
DA02	Se (101323 = NO)	ALTA	5

**(G + E + D) / 3 (punteggio medio)**

Classe	Punteggio medio	Riduzione	RI02
I	Uguale o superiore a 1,00 e inferiore a 3,00	3%	
II	Uguale o superiore a 3,00 e inferiore a 5,00	5%	
III	Uguale o superiore a 5,00	10%	
RIP	<i>RIPETIZIONE (NO PUNTEGGIO MAX): RIDUZIONE RADDOPPIATA</i>	RI02 X 2=	
E	<i>RIPETIZIONE (PUNTEGGIO MAX): REVOCA ED ESCLUSIONE</i>	100,00%	

03	Biodiversità	LIVELLO	VALORE
	<b>Gravità (G)</b>		
GB03	1 impegno NON rispettato: (101315 O 101335 O 101336) = NO	BASSA	1
GM03	-	MEDIA	3
GA03	2 O + impegni NON rispettati: (101315 E/O 101335 E/O 101336) = NO	ALTA	5
	<b>Entità (E)</b>		
EB03	Se (101347) <=10%	BASSA	1
EM03	Se (101347) > 10% E <= 20%	MEDIA	3
EA03	Se (101347) > 20%	ALTA	5
	<b>Durata (D)</b>		
DB03	-	BASSA	1
DM03	Se (101335 O 101336 = NO)	MEDIA	3
DA03	Se (101315 = NO)	ALTA	5

**(G + E + D) / 3 (punteggio medio)**

Classe	Punteggio medio	Riduzione	RI03
I	Uguale o superiore a 1,00 e inferiore a 3,00	3%	
II	Uguale o superiore a 3,00 e inferiore a 5,00	5%	
III	Uguale o superiore a 5,00	10%	
RIP	<i>RIPETIZIONE (NO PUNTEGGIO MAX): RIDUZIONE RADDOPPIATA</i>	RI03 X 2=	

E	RIPETIZIONE (PUNTEGGIO MAX): REVOCA ED ESCLUSIONE	100,00%	
---	---	---------	--

FER	Requisito minimo fertilizzanti	LIVELLO	VALORE
	<b>Gravità (G)</b>		
GB01	Se (RC016) = NO	BASSA	1
GM01	Se (RC018 O RC017) = NO	MEDIA	3
GA01	Se (RC019 O RC020) = NO	ALTA	5
	<b>Entità (E)</b>		
EB01	Se (RC016 O RC017 O RC018 O RC019 O RC020) = NO	BASSA	1
EM01	Se 2 O 3 TRA (RC016 O RC017 O RC018 O RC019 O RC020) = NO	MEDIA	3
EA01	ALMENO 4 TRA (RC016 O RC017 O RC018 O RC019 O RC020) = NO	ALTA	5
	<b>Durata (D)</b>		
DB01	-	BASSA	1
DM01	-	MEDIA	3
DA01	In tutti i casi	ALTA	5

$(G + E + D) / 3$  (punteggio medio)

Classe	Punteggio medio	Riduzione	RIFER
I	Uguale o superiore a 1,00 e inferiore a 3,00	3%	
II	Uguale o superiore a 3,00 e inferiore a 5,00	5%	
III	Uguale o superiore a 5,00	10%	
RIP	RIPETIZIONE (NO PUNTEGGIO MAX): RIDUZIONE RADDOPPIATA	RIFER X 2=	
E	RIPETIZIONE (PUNTEGGIO MAX): REVOCA ED ESCLUSIONE	100,00%	